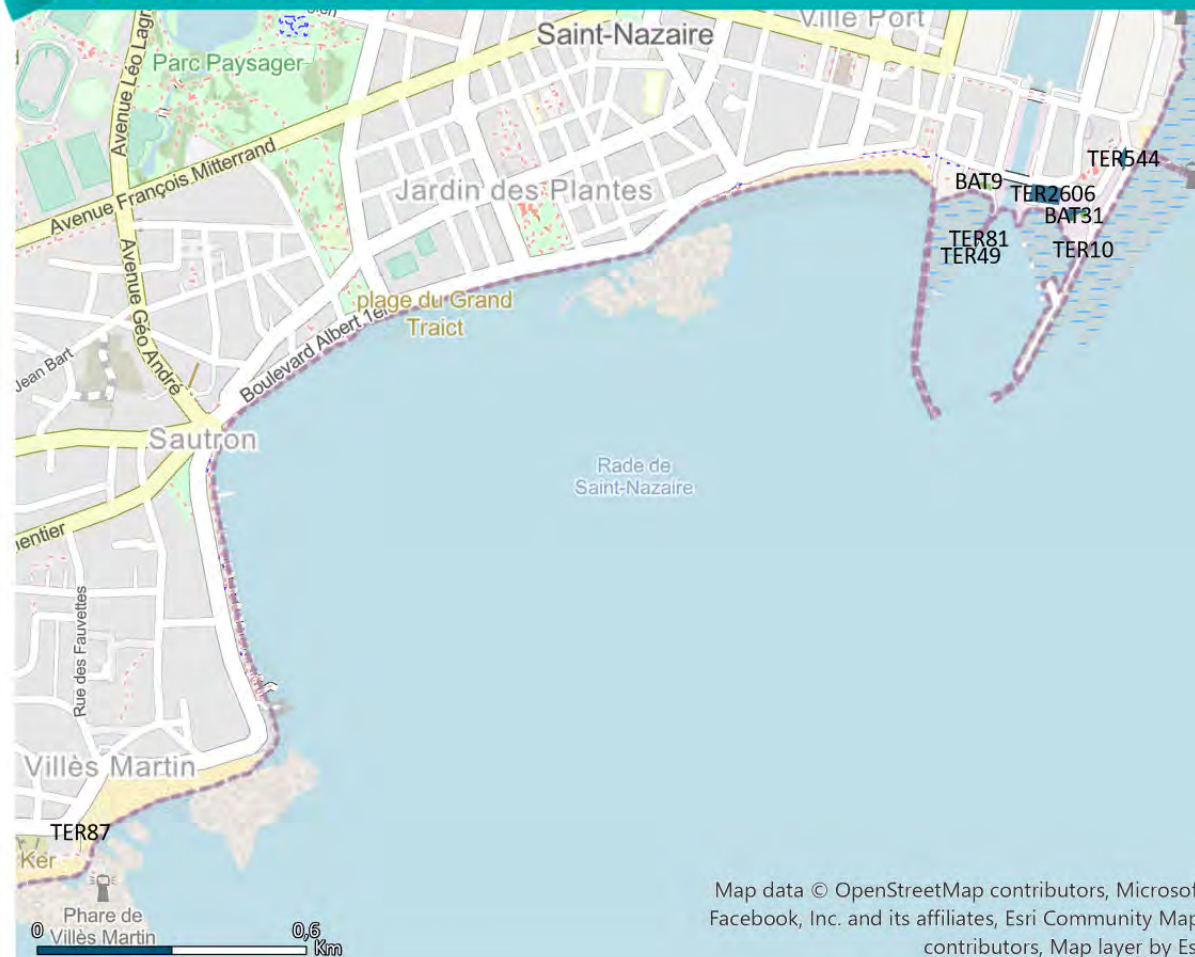


LE SECTEUR



- Des espaces pour développer des projets en lien avec l'activité des bassins

ESPACE DISPONIBLE



Map data © OpenStreetMap contributors, Microsoft, Facebook, Inc. and its affiliates, Esri Community Maps contributors, Map layer by Esri

L'OFFRE

Référence	Nature	Surface (en m ²)	Latitude	Longitude
TER87	Terrain	87	-2,228333	47,256531
TER544	Terrain	544	-2,198992	47,271496
TER81	Terrain	81	-2,203117	47,269573
TER90	Terrain	90	-2,200277	47,27034
TER527	Terrain	527	-2,20036	47,270336
TER49	Terrain	49	-2,203225	47,269405
BAT157	Bâtiment	157	-2,200052	47,270313
BAT76	Bâtiment	76	-2,203194	47,270802
BAT31	Bâtiment	31	-2,200321	47,270287
BAT9	Bâtiment	9	-2,203194	47,270844
BAT62	Bâtiment	62	-2,200308	47,270229
BAT211	Bâtiment	211	-2,202962	47,270767
TER2606	Terrain	2606	-2,2012	47,270676
TER10	Terrain	10	-2,199988	47,269611



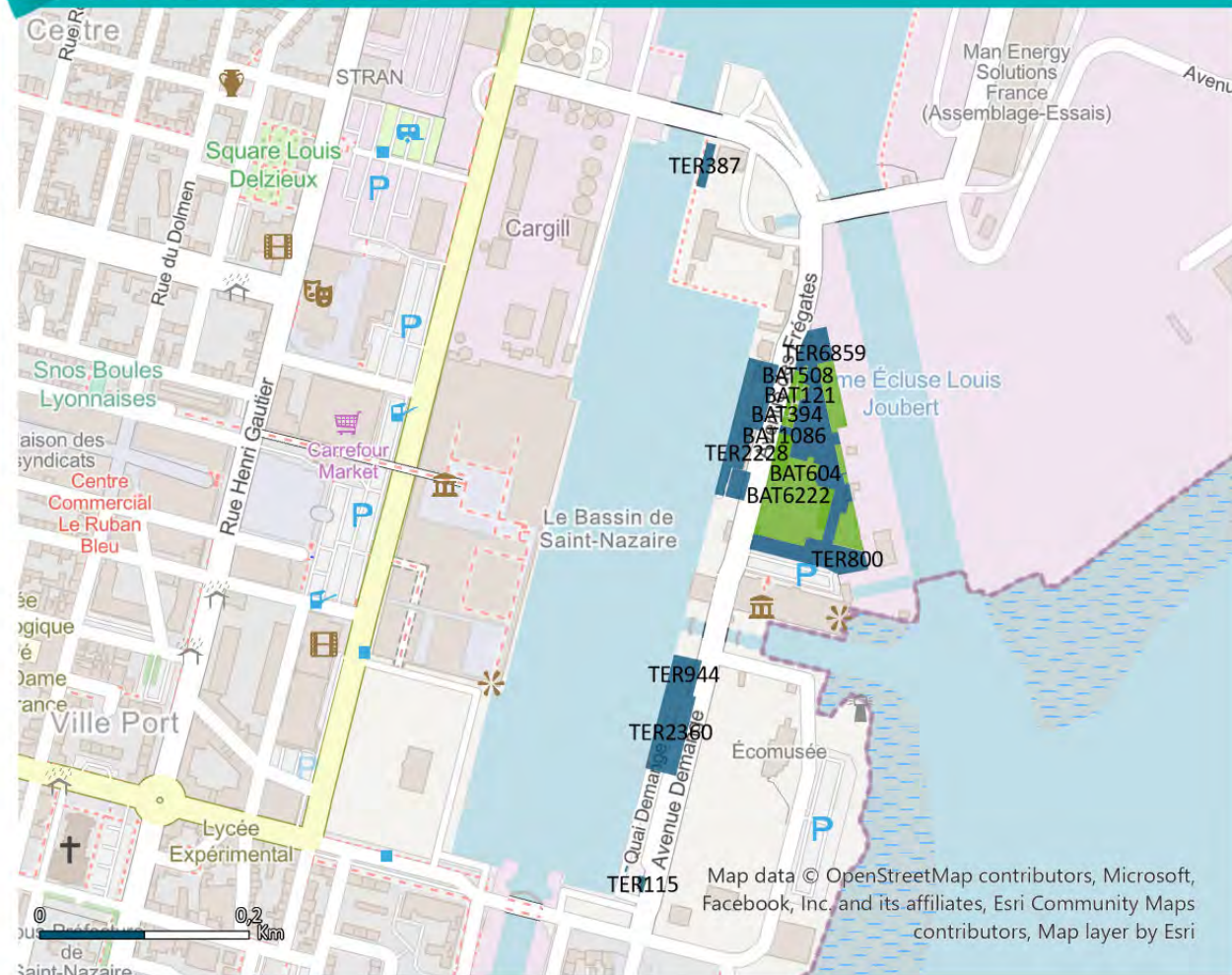
- Offre foncière permanente
- Offre immobilière permanente

LE SECTEUR



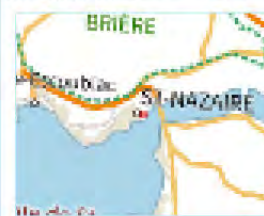
- Des espaces pour développer des projets transitoires en lien avec les bassins et la ville

ESPACE DISPONIBLE



L'OFFRE

Référence	Nature	Surface (en m ²)	Latitude	Longitude
BAT1086	Bâtiment	1086	-2,198551	47,276478
BAT394	Bâtiment	394	-2,198699	47,277157
BAT508	Bâtiment	508	-2,19869	47,277164
BAT6222	Bâtiment	6222	-2,198446	47,276409
TER2360	Terrain	2360	-2,19996	47,274231
TER800	Terrain	800	-2,197895	47,275806
TER2228	Terrain	2228	-2,199312	47,276875
TER774	Terrain	774	-2,199091	47,277306
TER387	Terrain	387	-2,199989	47,279118
TER115	Terrain	115	-2,200221	47,272934
BAT604	Bâtiment	604	-2,198556	47,276569
BAT70	Bâtiment	70	-2,198393	47,276485
BAT121	Bâtiment	121	-2,19859	47,277225
TER944	Terrain	944	-2,199845	47,274731
TER6859	Terrain	6859	-2,19846	47,276672



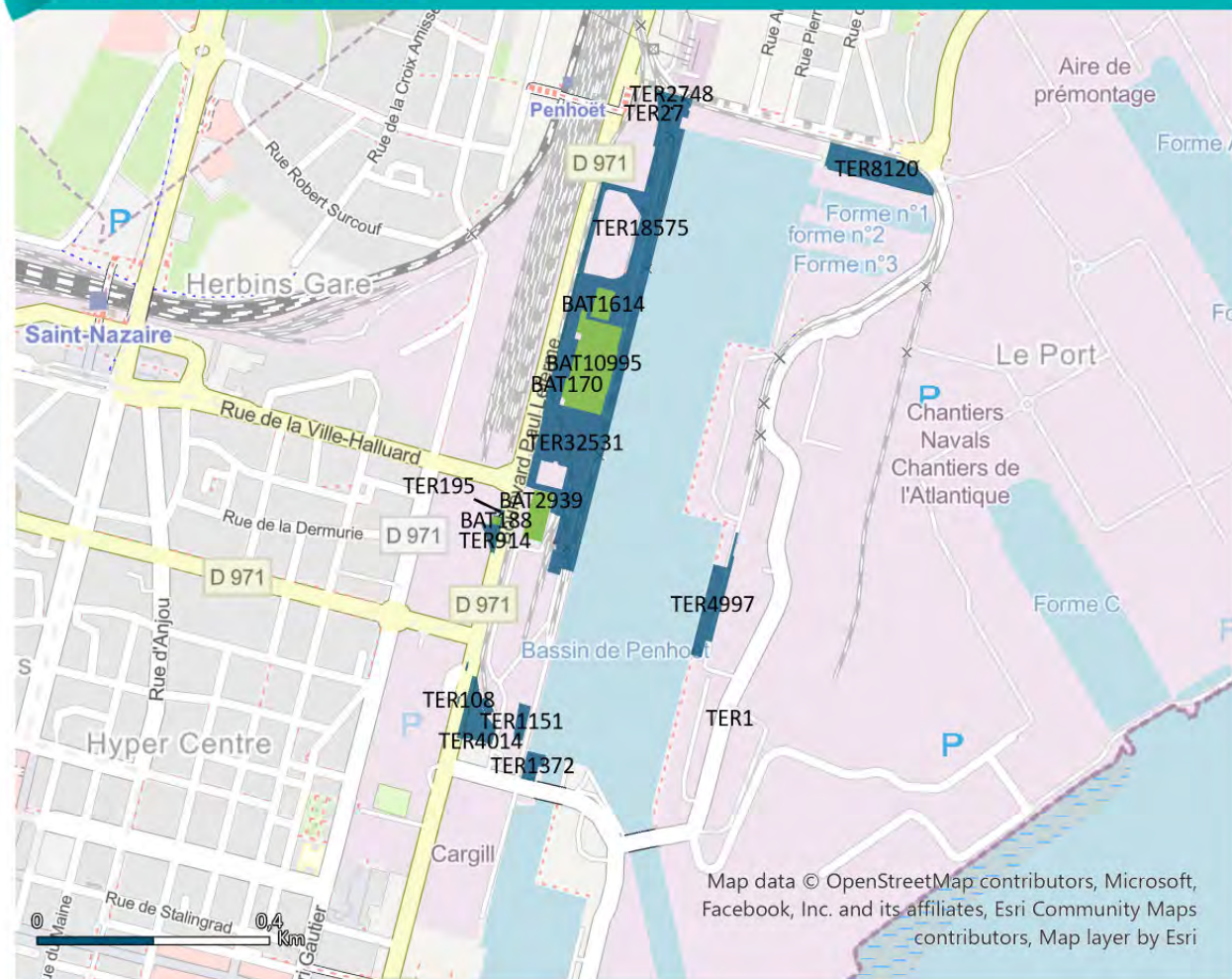
- Offre foncière permanente
- Offre immobilière permanente

LE SECTEUR



- Des espaces pour développer des projets logistiques et portuaires en lien avec les bassins
- Des formes pour la réparation navale
- Un site embranché ferroviaire
- Des moyens de levage de colis lourds
- Des bassins à flot à niveau constant

ESPACE DISPONIBLE



Map data © OpenStreetMap contributors, Microsoft, Facebook, Inc. and its affiliates, Esri Community Maps contributors, Map layer by Esri

L'OFFRE

Référence	Nature	Surface (en m ²)	Latitude	Longitude
BAT188	Bâtiment	188	-2,201806	47,283649
TER32531	Terrain	32531	-2,200127	47,285088
TER18575	Terrain	18575	-2,199011	47,288345
TER2748	Terrain	2748	-2,19842	47,290192
TER1372	Terrain	1372	-2,200605	47,279907
TER1151	Terrain	1151	-2,200926	47,280575
TER4014	Terrain	4014	-2,20197	47,280579
TER4997	Terrain	4997	-2,196766	47,282578
TER401	Terrain	401	-2,201739	47,280769
TER27	Terrain	27	-2,198844	47,2901
TER108	Terrain	108	-2,202312	47,281124
TER1	Terrain	1	-2,196203	47,280838
TER8120	Terrain	8120	-2,193693	47,289467
BAT1614	Bâtiment	1614	-2,199707	47,287102
BAT2939	Bâtiment	2939	-2,200862	47,283768
BAT170	Bâtiment	170	-2,200414	47,285809
BAT10995	Bâtiment	10995	-2,199854	47,286148
TER195	Terrain	195	-2,201737	47,28376
TER914	Terrain	914	-2,201885	47,283413
TER77	Terrain	77	-2,201779	47,283581



- Offre foncière permanente
- Offre immobilière permanente

LE SECTEUR



- Surfaces de stockage de marchandises et de colis pour de courtes durées.

ESPACE DISPONIBLE



L'OFFRE

Référence	Nature	Surface (en m ²)	Latitude	Longitude
TER450	Terrain 450		-2,197845	47,276531
TER116	Terrain 116		-2,19188	47,279305
TER5163	Terrain 5163		-2,190108	47,279942



■ Offre foncière permanente

LE SECTEUR



- Des espaces pour développer des projets transitoires en lien avec les bassins et la ville

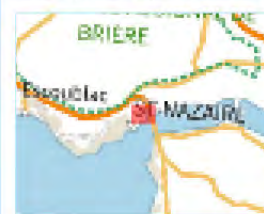
ESPACE DISPONIBLE



Map data © OpenStreetMap contributors, Microsoft, Facebook, Inc. and its affiliates, Esri Community Maps contributors, Map layer by Esri

L'OFFRE

Référence	Nature	Surface (en m ²)	Latitude	Longitude
TER4075	Terrain 4075		-2,185726	47,295639
TER5007	Terrain 5007		-2,188025	47,293438
TER1504	Terrain 1504		-2,18409	47,29657



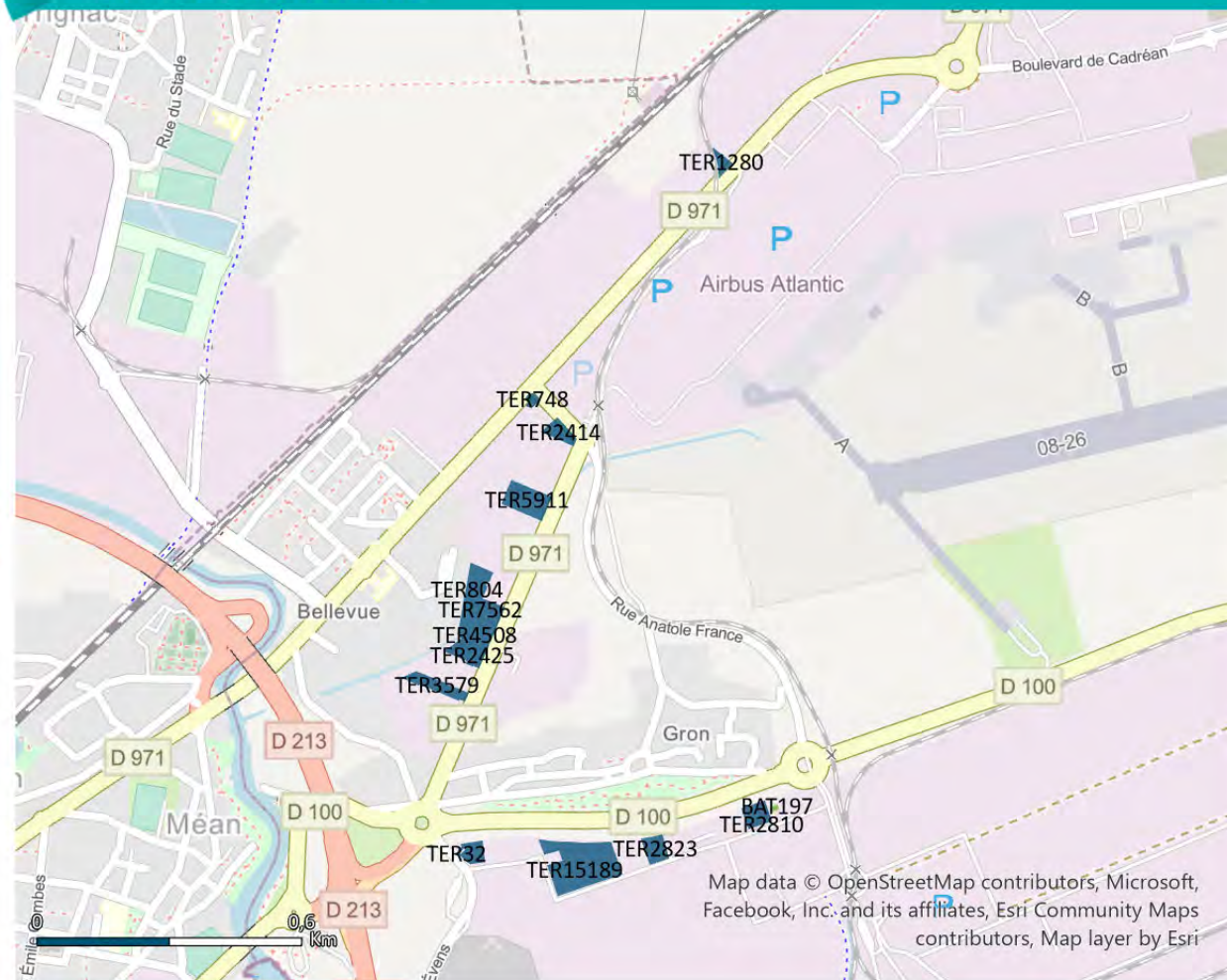
■ Offre foncière permanente

LE SECTEUR



- Des espaces pour développer des projets tertiaires, logistiques en lien avec le développement maritime, portuaire et industriel

ESPACE DISPONIBLE



- Offre foncière permanente
- Offre immobilière permanente

Map data © OpenStreetMap contributors, Microsoft, Facebook, Inc. and its affiliates, Esri Community Maps contributors, Map layer by Esri

L'OFFRE

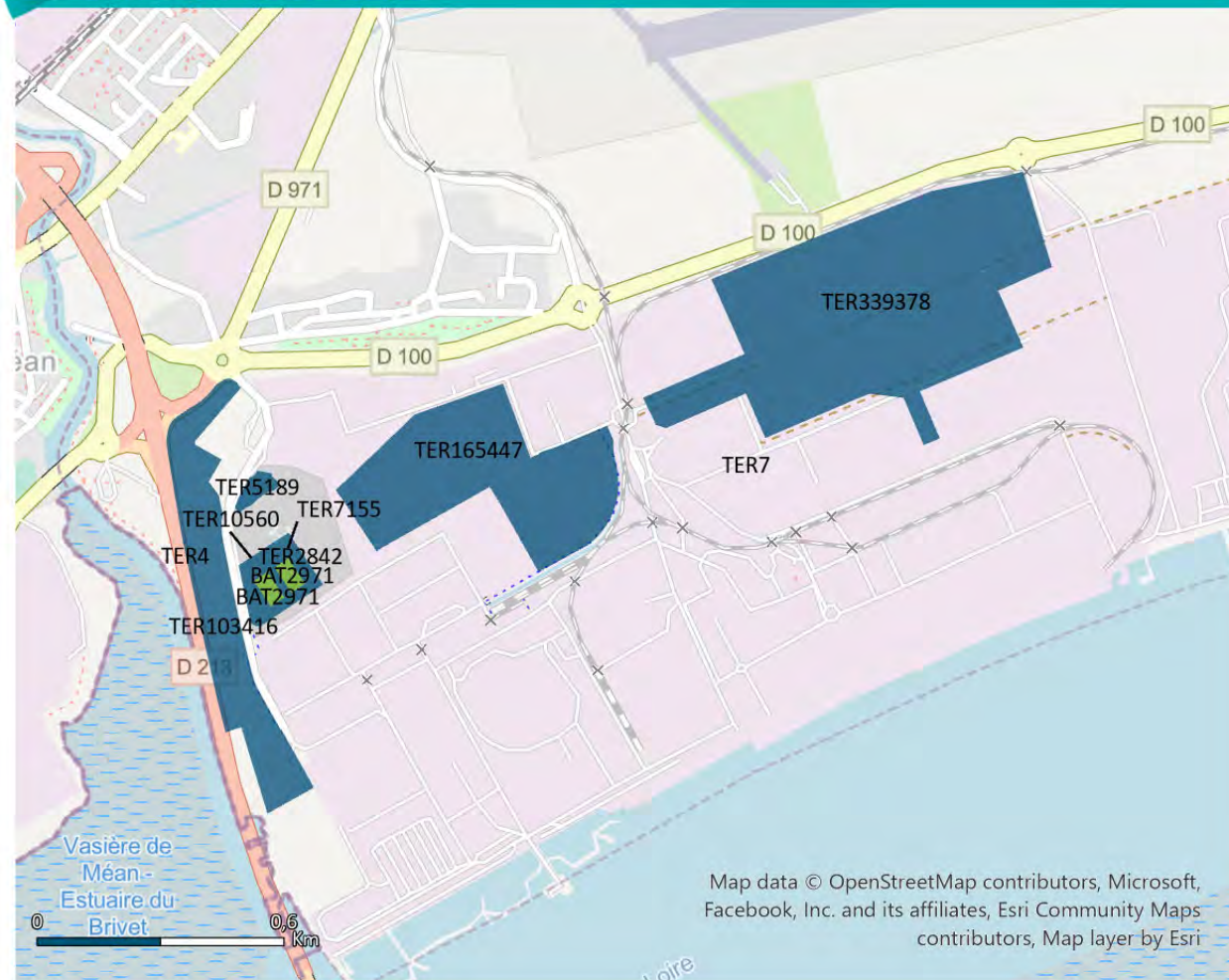
Référence	Nature	Surface (en m ²)	Latitude	Longitude
BAT197	Bâtiment	197	-2,166745	47,302418
TER2294	Terrain	2294	-2,175667	47,301109
TER15189	Terrain	15189	-2,172425	47,301014
TER2823	Terrain	2823	-2,170232	47,301426
TER32	Terrain	32	-2,176158	47,301064
TER90	Terrain	90	-2,176054	47,301151
TER2810	Terrain	2810	-2,167266	47,302258
TER5911	Terrain	5911	-2,174773	47,30835
TER2414	Terrain	2414	-2,173906	47,309784
TER3579	Terrain	3579	-2,177093	47,304455
TER748	Terrain	748	-2,174803	47,310402
TER1280	Terrain	1280	-2,169598	47,315487
TER4508	Terrain	4508	-2,176059	47,305515
TER2425	Terrain	2425	-2,17627	47,305122
TER804	Terrain	804	-2,176381	47,306438
TER7562	Terrain	7562	-2,17592	47,306248

LE SECTEUR



- Une plate-forme multimodale accessible aux 5 modes de transport : mer, fer, route, air, fluvial
- Des espaces pour développer des projets logistiques, industriels et portuaires connectés aux terminaux
- Un site bénéficiant de connexions internationales avec plus de 10 lignes maritimes y escalant

ESPACE DISPONIBLE



Map data © OpenStreetMap contributors, Microsoft, Facebook, Inc. and its affiliates, Esri Community Maps contributors, Map layer by Esri

L'OFFRE

Référence	Nature	Surface (en m ²)	Latitude	Longitude
BAT2971	Bâtiment	2971	-2,17465	47,297047
TER7	Terrain	7	-2,160252	47,300114
TER165447	Terrain	165447	-2,16855	47,299461
TER103416	Terrain	103416	-2,176649	47,296337
TER339378	Terrain	339378	-2,156516	47,303703
TER5189	Terrain	5189	-2,175909	47,298878
TER4	Terrain	4	-2,178267	47,29797
TER10560	Terrain	10560	-2,175549	47,296658
BAT2971	Bâtiment	2971	-2,175282	47,296722
TER7155	Terrain	7155	-2,174746	47,297199
TER2842	Terrain	2842	-2,174274	47,297394



- Offre foncière permanente
- Offre immobilière permanente

LE SECTEUR



- Une plate-forme multimodale accessible aux 5 modes de transport : mer, fer, route, air, fluvial
- Des espaces pour développer des projets logistiques, industriels et portuaires
- Un accès direct au terminal roulier

ESPACE DISPONIBLE



L'OFFRE

Référence	Nature	Surface (en m ²)	Latitude	Longitude	Référence	Nature	Surface (en m ²)	Latitude	Longitude
TER35474	Terrain	35474	-2,173373	47,291161	TER8000	Terrain	8000	-2,165023	47,296749
TER8041	Terrain	8041	-2,173243	47,293854	TER3898	Terrain	3898	-2,163877	47,297512
TER20836	Terrain	20836	-2,170151	47,293999	TER38923	Terrain	38923	-2,170164	47,296997
TER2618	Terrain	2618	-2,163418	47,297909	TER8186	Terrain	8186	-2,169942	47,294655
TER9755	Terrain	9755	-2,171498	47,296402	TER4332	Terrain	4332	-2,173233	47,294281
TER26493	Terrain	26493	-2,168372	47,29781	TER3088	Terrain	3088	-2,169251	47,293301
TER1590	Terrain	1590	-2,17269	47,291737	TER2876	Terrain	2876	-2,170325	47,295403
TER1047	Terrain	1047	-2,172383	47,291618	TER342	Terrain	342	-2,168285	47,296539
TER2726	Terrain	2726	-2,165715	47,296638	TER6718	Terrain	6718	-2,163323	47,296921
TER202	Terrain	202	-2,172221	47,294651	TER20208	Terrain	20208	-2,167946	47,292057
TER58478	Terrain	58478	-2,173445	47,295479	TER12556	Terrain	12556	-2,16889	47,292744
TER24605	Terrain	24605	-2,161994	47,294476	TER8047	Terrain	8047	-2,16846	47,296078
TER4191	Terrain	4191	-2,173045	47,293457	TER2612	Terrain	2612	-2,172143	47,294411
TER25994	Terrain	25994	-2,171783	47,290123	BAT173	Bâtiment	173	-2,171516	47,294048
TER1502	Terrain	1502	-2,163828	47,29269	BAT29	Bâtiment	29	-2,17159	47,293968
TER1274	Terrain	1274	-2,167891	47,295994	BAT39	Bâtiment	39	-2,171654	47,293945
TER14221	Terrain	14221	-2,172123	47,293137	BAT98	Bâtiment	98	-2,171756	47,293953
TER42789	Terrain	42789	-2,163165	47,295742	TER259	Terrain	259	-2,172485	47,294205
TER25545	Terrain	25545	-2,169834	47,291153	TER52	Terrain	52	-2,17235	47,293686
TER6115	Terrain	6115	-2,164413	47,297142	TER50	Terrain	50	-2,172416	47,293629
TER4484	Terrain	4484	-2,167158	47,296879	TER188	Terrain	188	-2,172254	47,293827
TER35928	Terrain	35928	-2,171274	47,292252					



- Offre foncière permanente
- Offre immobilière permanente

LE SECTEUR



- Des espaces pour développer des projets logistiques, industriels et portuaires connectés aux différents terminaux
- De grandes capacités de stockage pour tout type de vrac en connexion directe avec le terminal
- Un site embranché ferroviaire et connecté au réseau routier
- Un outillage moderne et performant pour la manutention et le transport des produits vrac

L'OFFRE

Référence	Nature	Surface (en m ²)	Latitude	Longitude
TER73918	Terrain	73918	-2,134374	47,308125
TER22629	Terrain	22629	-2,112748	47,318417
TER5000	Terrain	5000	-2,13621	47,308872
TER1024	Terrain	1024	-2,13881	47,308548
TER127	Terrain	127	-2,12628	47,304493

ESPACE DISPONIBLE



■ Offre foncière permanente

LE SECTEUR

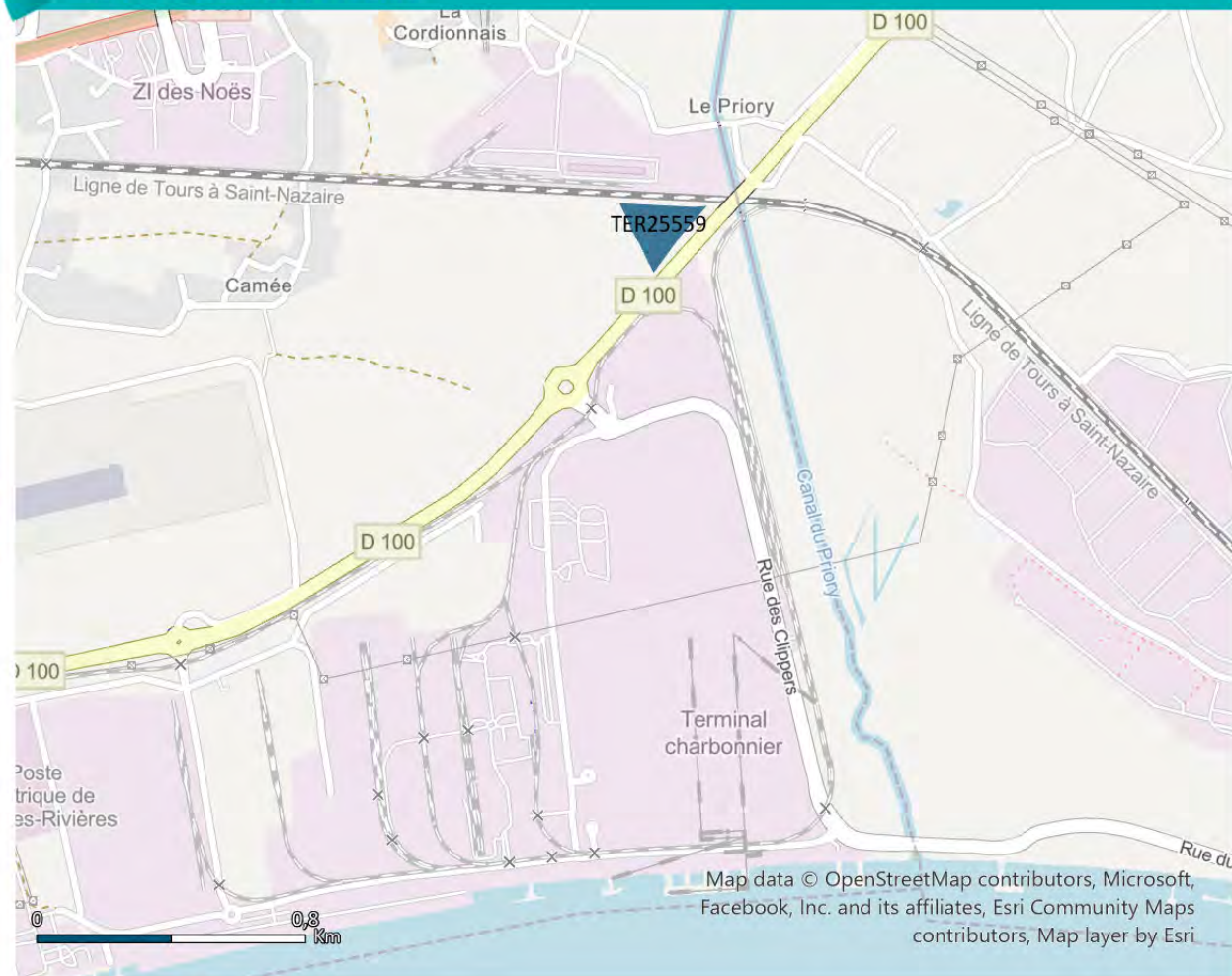


- Des espaces pour exercer et développer des activités agricoles

L'OFFRE

Référence	Nature	Surface (en m ²)	Latitude	Longitude
TER25559	Terrain	25559	-2,113562	47,322941

ESPACE DISPONIBLE



■ Offre foncière permanente

LE SECTEUR



- Des espaces pour développer des projets logistiques, industriels et portuaires connectés aux différents terminaux

ESPACE DISPONIBLE



L'OFFRE

Référence	Nature	Surface (en m ²)	Latitude	Longitude
TER1290	Terrain	1290	-2,092559	47,307796
TER2175	Terrain	2175	-2,09194	47,307713
BAT31	Bâtiment	31	-2,088667	47,306717
BAT34	Bâtiment	34	-2,098596	47,306763
BAT81	Bâtiment	81	-2,09865	47,306778



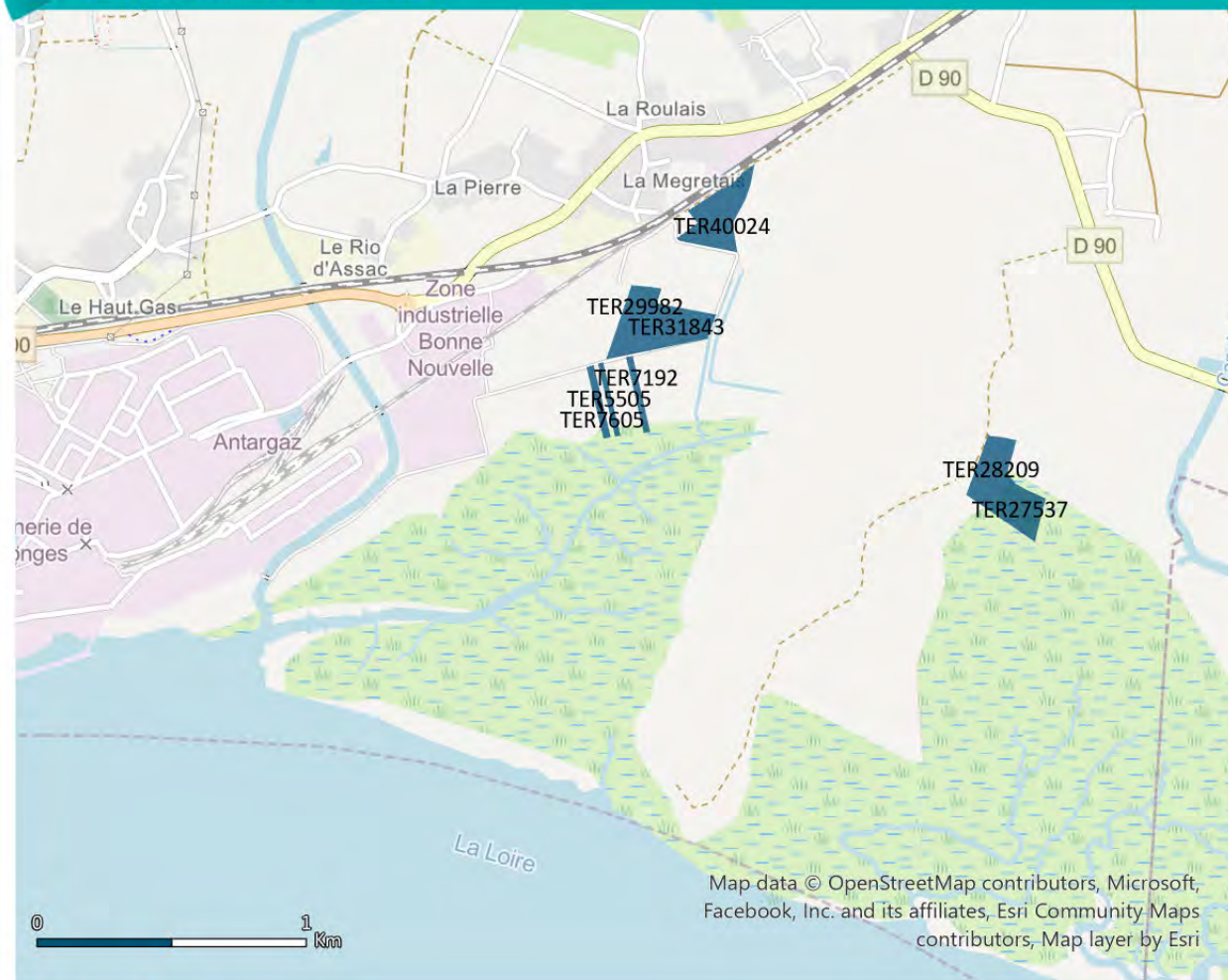
- Offre foncière permanente
- Offre immobilière permanente

LE SECTEUR



- Des espaces pour exercer et développer des activités agricoles

ESPACE DISPONIBLE



L'OFFRE

Référence	Nature	Surface (en m ²)	Latitude	Longitude
TER40024	Terrain	40024	-2,033927	47,322556
TER31843	Terrain	31843	-2,035668	47,318737
TER27537	Terrain	27537	-2,018312	47,313454
TER28209	Terrain	28209	-2,019776	47,314648
TER29982	Terrain	29982	-2,037746	47,318851
TER7605	Terrain	7605	-2,03925	47,316082
TER5505	Terrain	5505	-2,038739	47,316181
TER7192	Terrain	7192	-2,037336	47,316422



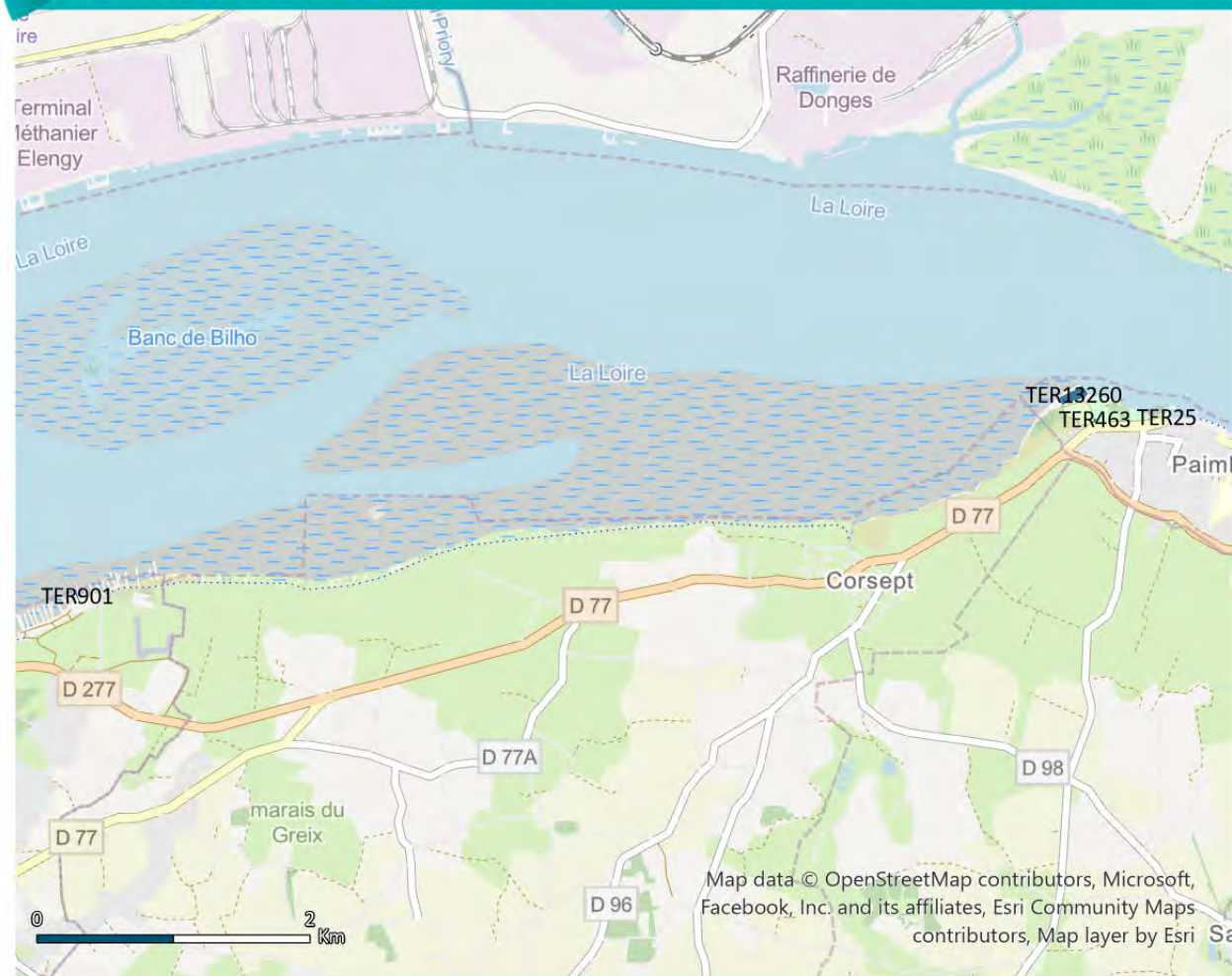
■ Offre foncière permanente

LE SECTEUR



- Un espace pour développer des activités économiques

ESPACE DISPONIBLE



L'OFFRE

Référence	Nature	Surface (en m ²)	Latitude	Longitude
TER13260	Terrain	13260	-2,041772	47,290951
TER463	Terrain	463	-2,039593	47,289421
TER901	Terrain	901	-2,136808	47,273502
TER25	Terrain	25	-2,032653	47,289883



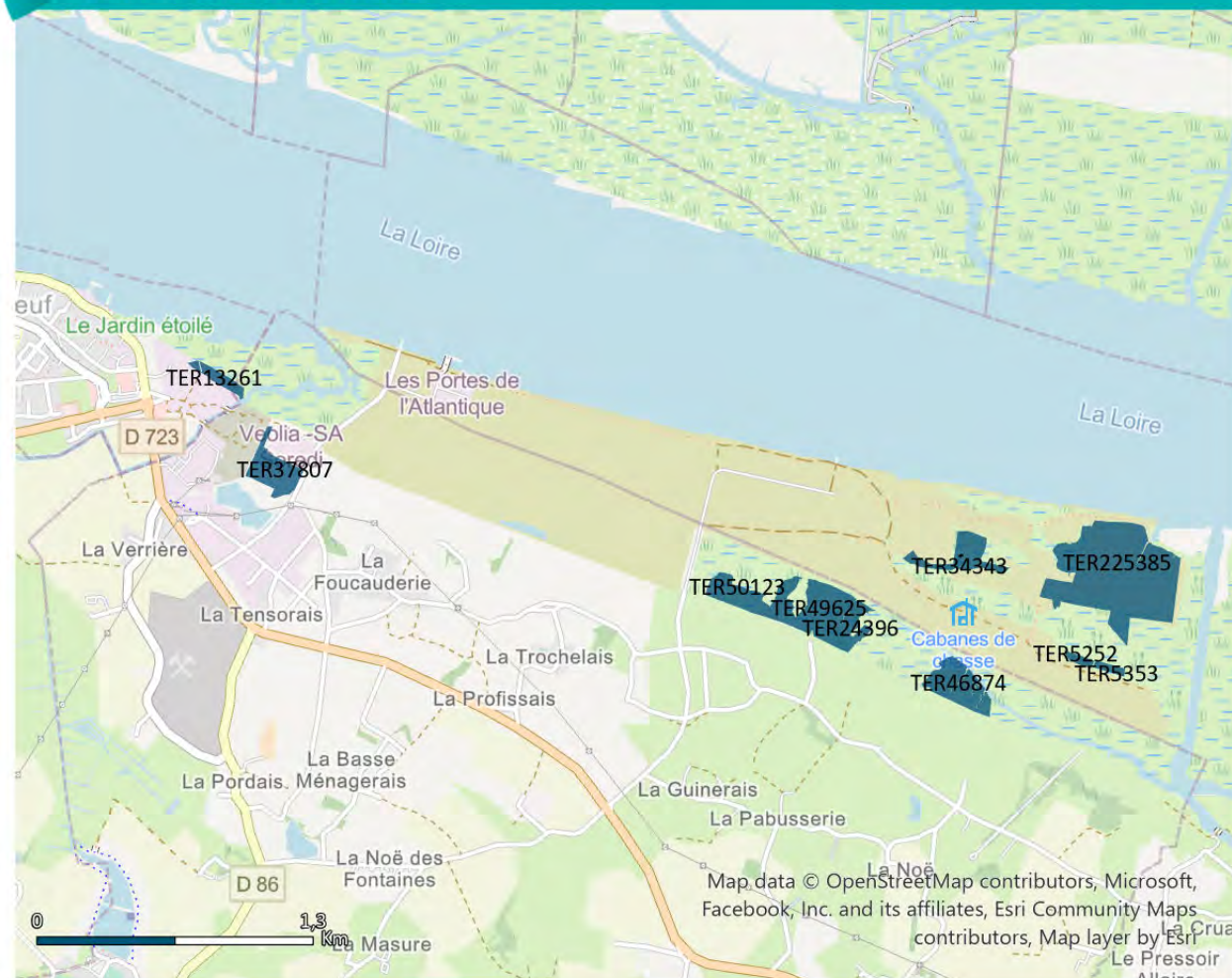
■ Offre foncière permanente

LE SECTEUR



- Des espaces pour exercer et développer des activités agricoles

ESPACE DISPONIBLE



L'OFFRE

Référence	Nature	Surface (en m ²)	Latitude	Longitude
TER37807	Terrain	37807	-2,008003	47,280857
TER5353	Terrain	5353	-1,955297	47,27475
TER5252	Terrain	5252	-1,957188	47,275032
TER34343	Terrain	34343	-1,964898	47,279137
TER24396	Terrain	24396	-1,971546	47,275742
TER46874	Terrain	46874	-1,964575	47,27359
TER50123	Terrain	50123	-1,977582	47,276775
TER225385	Terrain	225385	-1,955209	47,278706
TER49625	Terrain	49625	-1,973305	47,276459
TER13261	Terrain	13261	-2,011762	47,284611



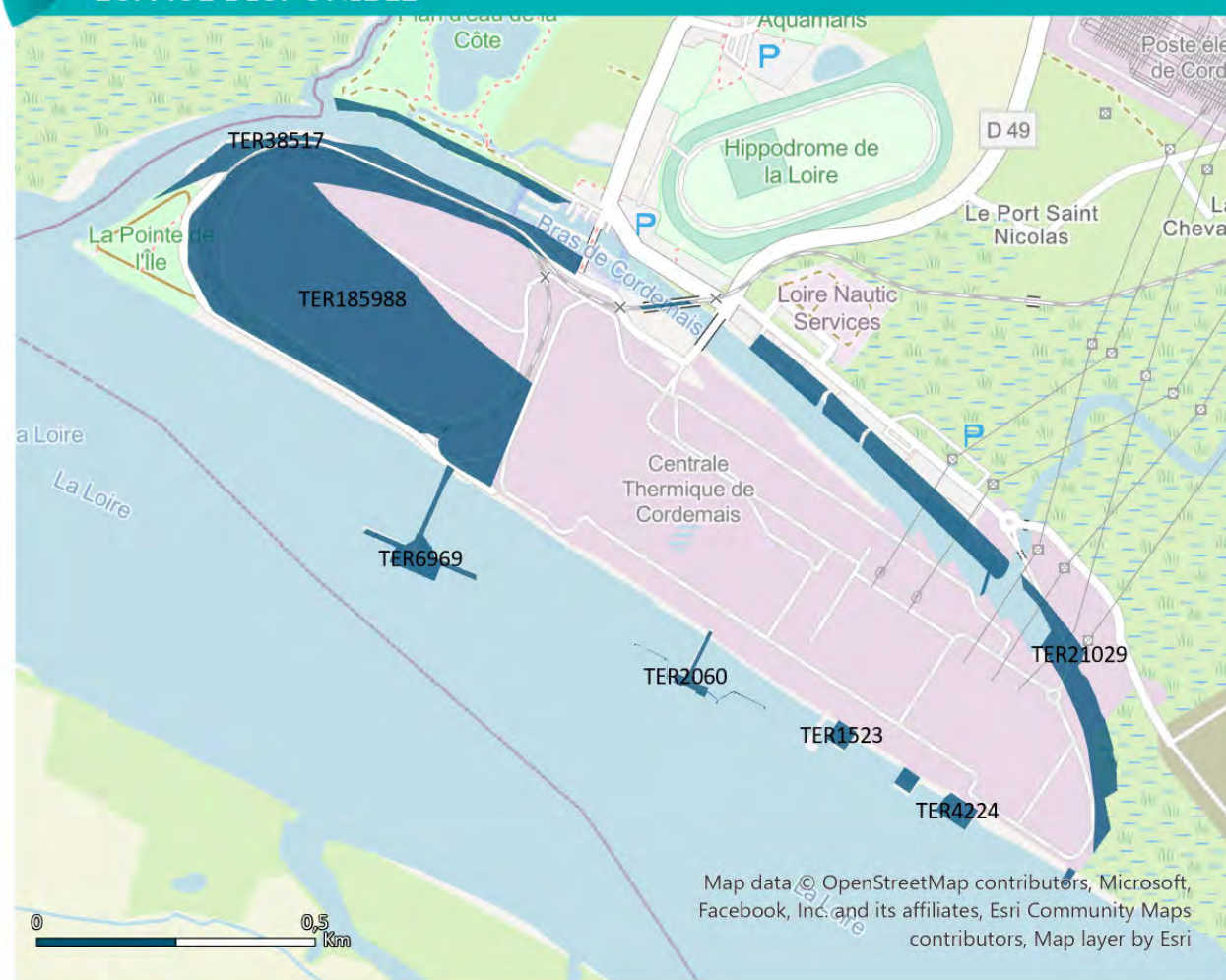
■ Offre foncière permanente

LE SECTEUR



- Un espace pour le développement de projets industriels et portuaires

ESPACE DISPONIBLE



L'OFFRE

Référence	Nature	Surface (en m ²)	Latitude	Longitude
TER6969	Terrain	6969	-1,888468	47,27702
TER1523	Terrain	1523	-1,878241	47,274395
TER185988	Terrain	185988	-1,889895	47,280735
TER4224	Terrain	4224	-1,875429	47,273304
TER21029	Terrain	21029	-1,87509	47,276955
TER38517	Terrain	38517	-1,884706	47,281265
TER2060	Terrain	2060	-1,881791	47,275219



■ Offre foncière permanente

LE SECTEUR

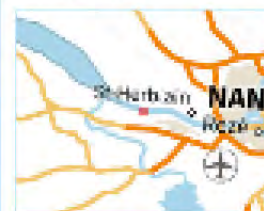
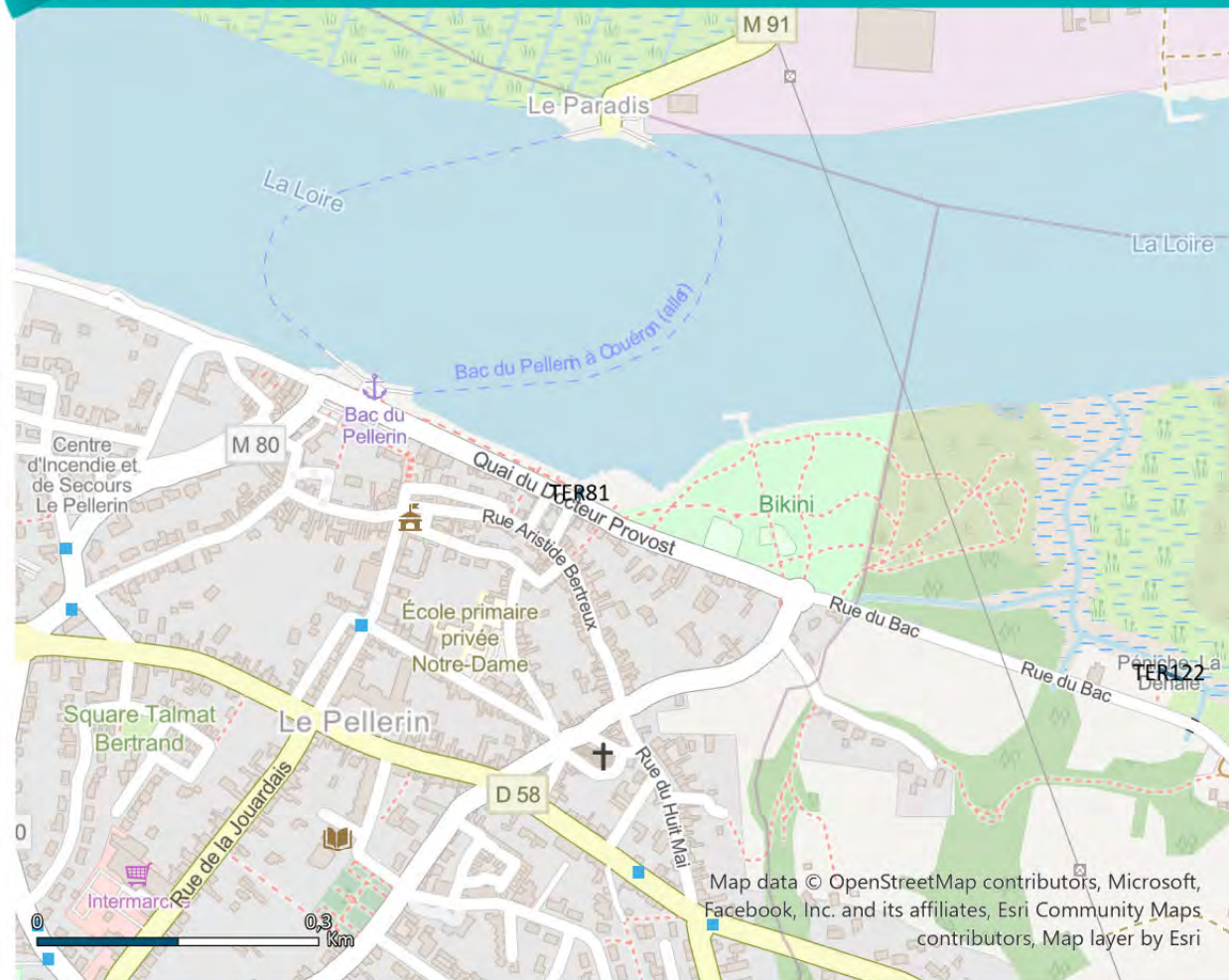


- Des espaces pour des terrasses de café
- Liaison bac de Loire à proximité

L'OFFRE

Référence	Nature	Surface (en m ²)	Latitude	Longitude
TER122	Terrain	122	-1,743607	47,200836
TER81	Terrain	81	-1,752064	47,202232

ESPACE DISPONIBLE



■ Offre foncière permanente

LE SECTEUR

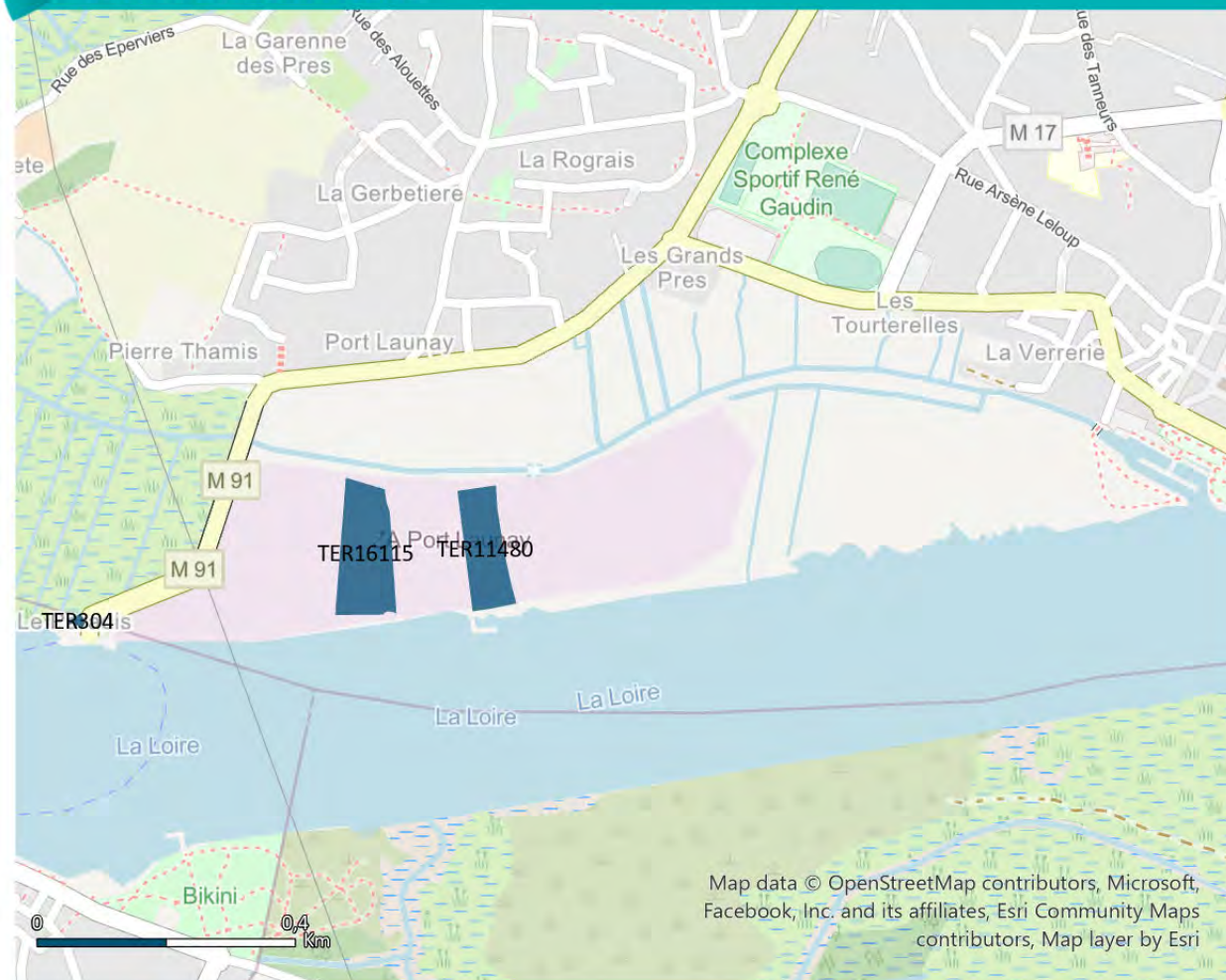


- Des espaces pour le développement de tous types d'activités économiques
- A proximité de la métropole nantaise
- Des espaces connectés à la rive sud via le bac de Loire

L'OFFRE

Référence	Nature	Surface (en m ²)	Latitude	Longitude
TER11480	Terrain	11480	-1,743973	47,207291
TER16115	Terrain	16115	-1,7464	47,207134
TER304	Terrain	304	-1,752192	47,205952

ESPACE DISPONIBLE



Map data © OpenStreetMap contributors, Microsoft, Facebook, Inc. and its affiliates, Esri Community Maps contributors, Map layer by Esri



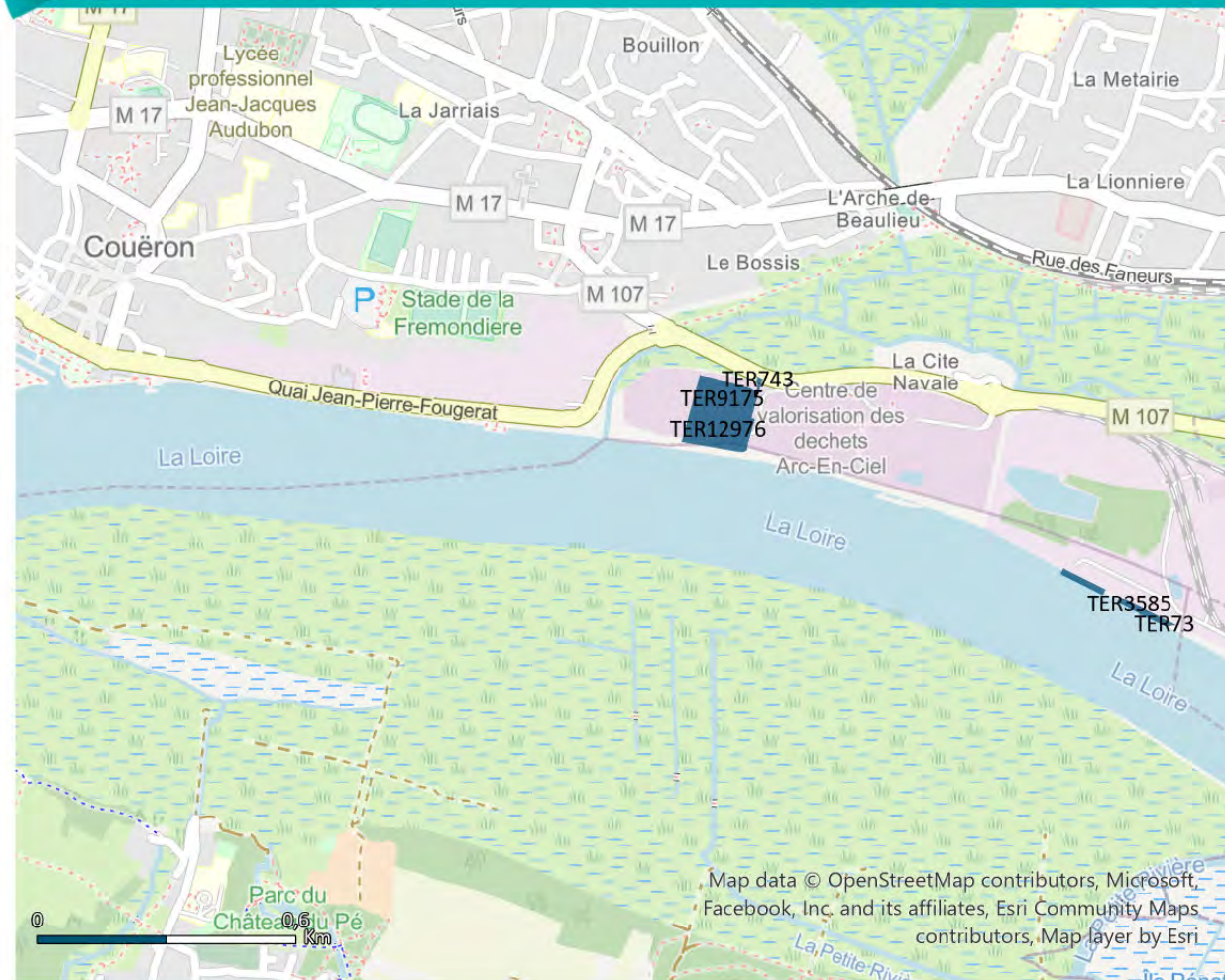
■ Offre foncière permanente

LE SECTEUR



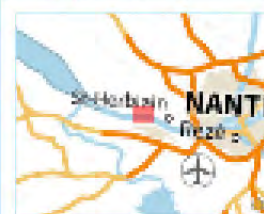
- Un espace pour le développement de projets logistiques, industriels et portuaires
- Un site en interface avec les activités urbaines de la métropole.

ESPACE DISPONIBLE



L'OFFRE

Référence	Nature	Surface (en m ²)	Latitude	Longitude
TER9175	Terrain	9175	-1,709009	47,209099
TER743	Terrain	743	-1,708038	47,209133
TER12976	Terrain	12976	-1,709133	47,208405
TER3585	Terrain	3585	-1,696658	47,205383
TER73	Terrain	73	-1,695143	47,204903



■ Offre foncière permanente

LE SECTEUR



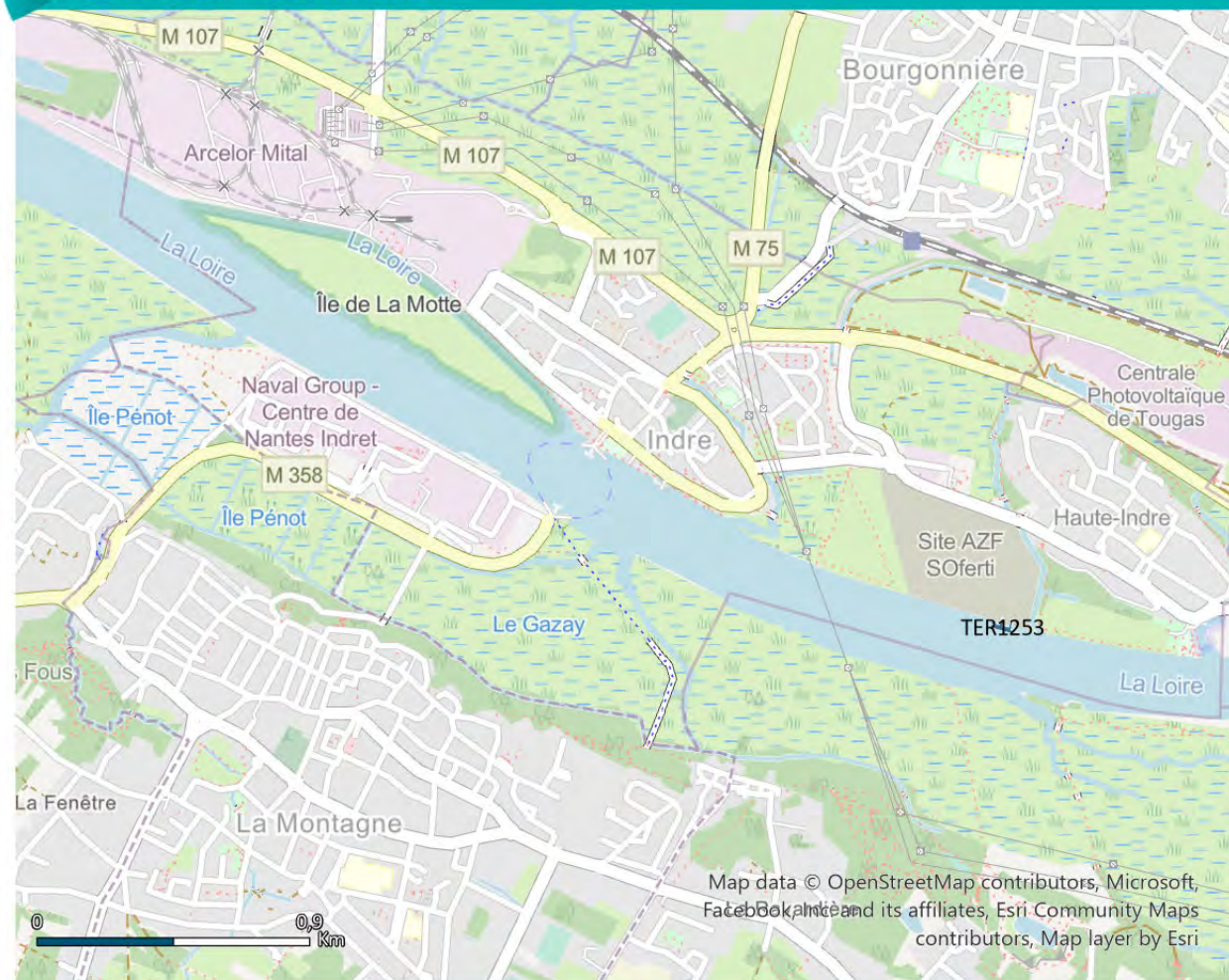
- Un espace pour le développement de projets logistiques, industriels et portuaires
- Un site en interface avec les activités urbaines de la métropole.

L'OFFRE

Référence Nature Surface (en m²) Latitude Longitude

TER1253 Terrain 1253 -1,655273 47,192791

ESPACE DISPONIBLE



■ Offre foncière permanente

LE SECTEUR

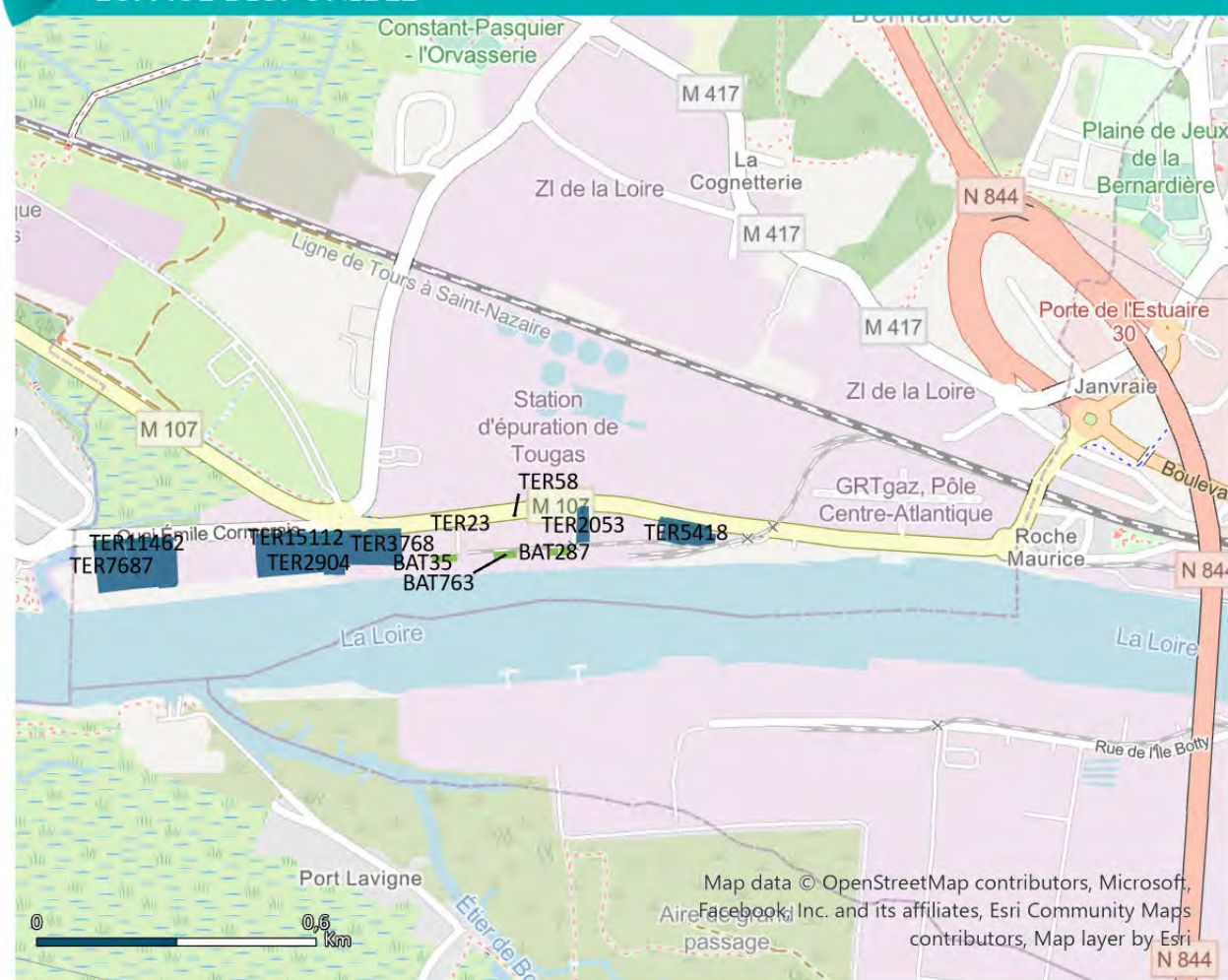


- Des espaces pour accueillir des projets logistiques en lien avec les usages du fleuve, les infrastructures maritimes et ferroviaires
- Un site en interface avec les activités urbaines de la métropole
- Des surfaces couvertes pour le stockage de produits finis et semi-finis

L'OFFRE

Référence	Nature	Surface (en m ²)	Latitude	Longitude
TER15112	Terrain	15112	-1,639374	47,193748
TER1039	Terrain	1039	-1,638398	47,193409
TER5418	Terrain	5418	-1,628517	47,194527
TER11462	Terrain	11462	-1,643573	47,193336
TER2904	Terrain	2904	-1,639134	47,193523
BAT287	Bâtiment	287	-1,632219	47,194
BAT400	Bâtiment	400	-1,631899	47,194027
TER2053	Terrain	2053	-1,63144	47,194557
TER3768	Terrain	3768	-1,636839	47,193916
TER4250	Terrain	4250	-1,637519	47,193871
TER7687	Terrain	7687	-1,64472	47,193233
BAT834	Bâtiment	834	-1,635298	47,193752
BAT35	Bâtiment	35	-1,635919	47,193653
BAT763	Bâtiment	763	-1,63359	47,19389
TER58	Terrain	58	-1,633395	47,194664
TER23	Terrain	23	-1,634904	47,194443

ESPACE DISPONIBLE



- Offre foncière permanente
- Offre immobilière permanente

LE SECTEUR

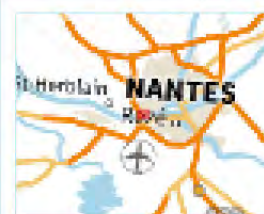
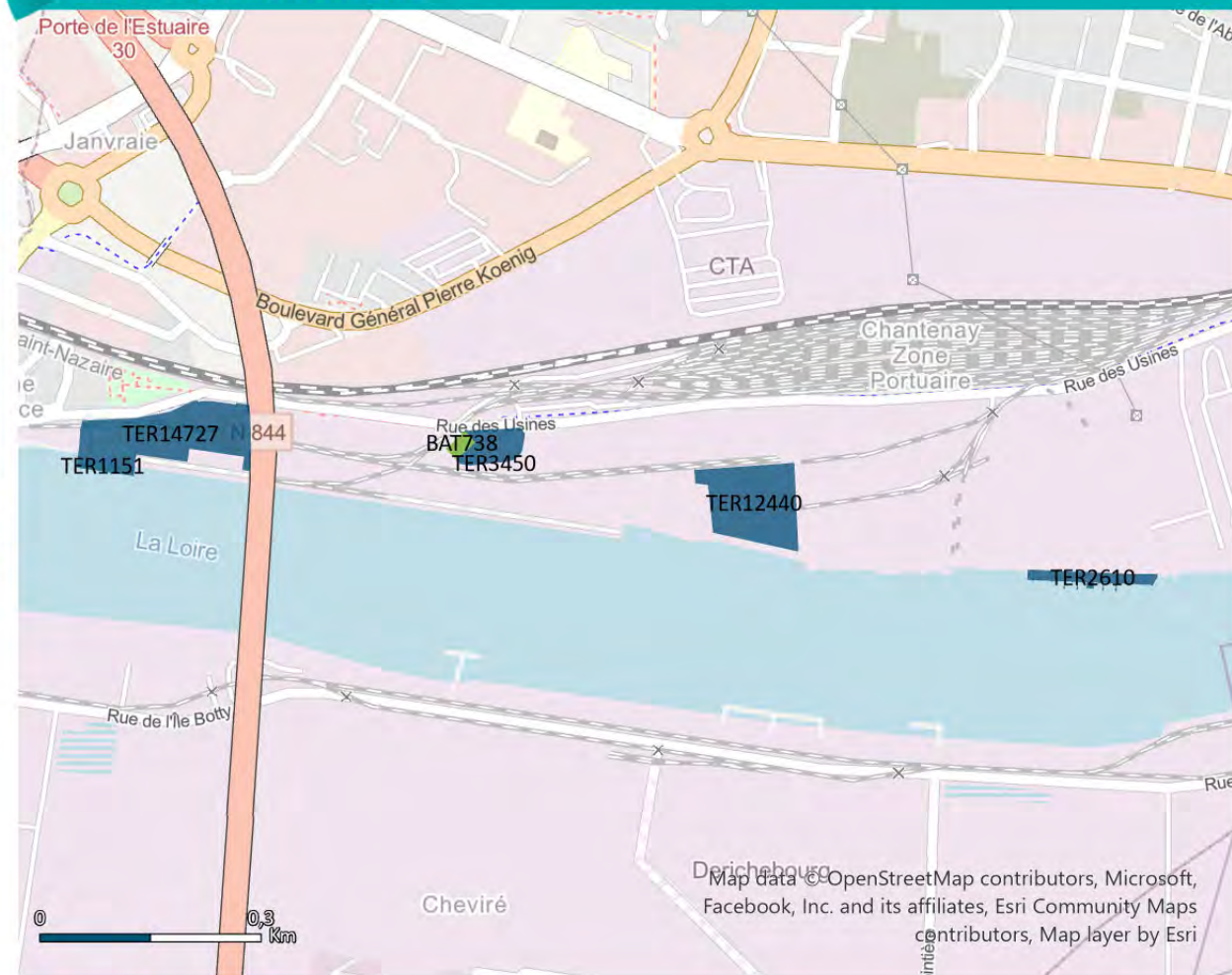


- Un site connecté au réseau routier, ferroviaire et fluvio maritime
- Un bâtiment de stockage disponible à la location

L'OFFRE

Référence	Nature	Surface (en m ²)	Latitude	Longitude
TER2610	Terrain	2610	-1,598614	47,193226
TER3450	Terrain	3450	-1,609441	47,194397
TER14727	Terrain	14727	-1,615214	47,194313
TER1151	Terrain	1151	-1,616347	47,193878
TER12440	Terrain	12440	-1,604729	47,193893
BAT738	Bâtiment	738	-1,610029	47,194386

ESPACE DISPONIBLE



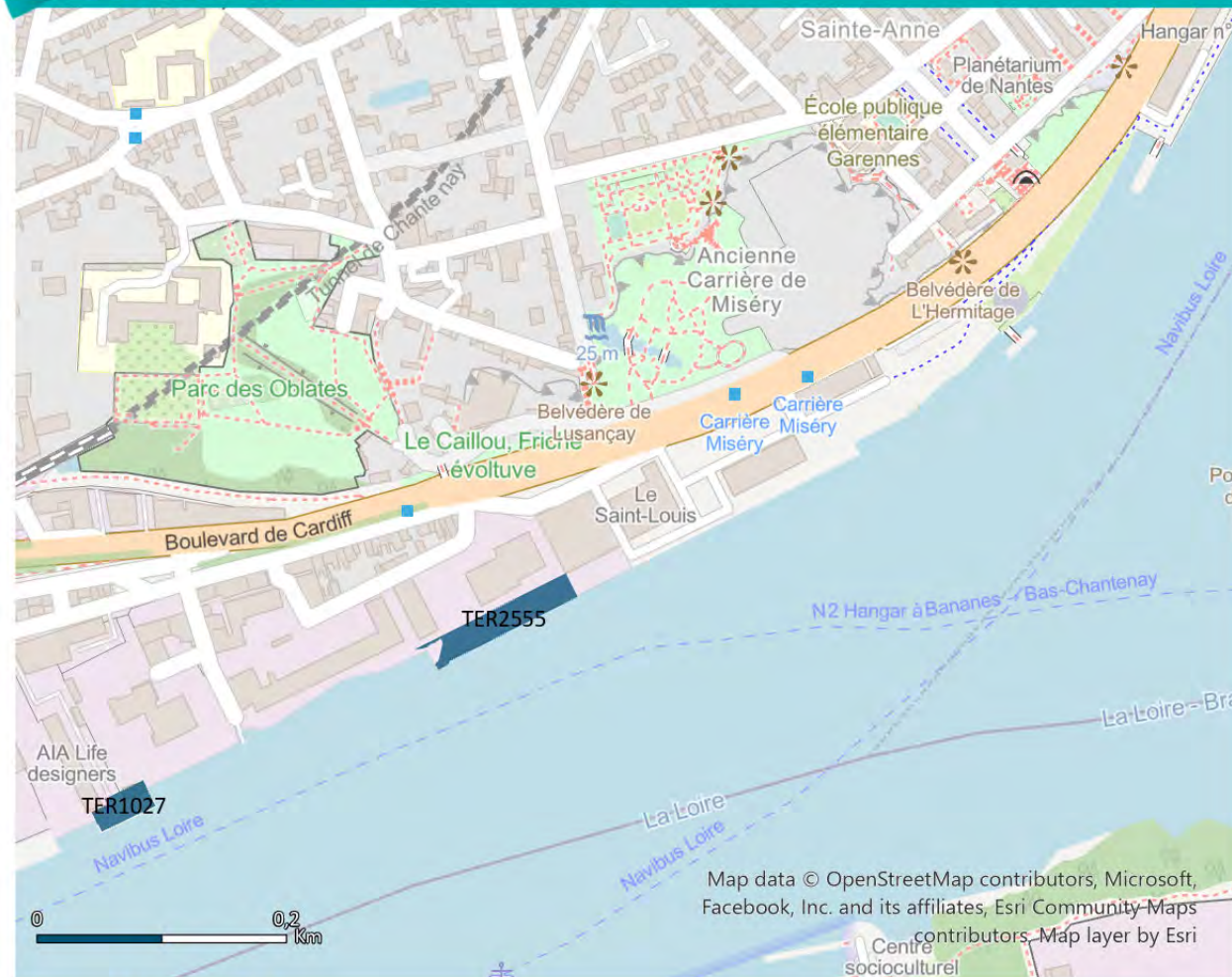
- Offre foncière permanente
- Offre immobilière permanente

LE SECTEUR



- Des espaces de stationnement pour des activités tertiaires
- A proximité de la ville et des transports en commun (bus, Navibus, tramway)

ESPACE DISPONIBLE



L'OFFRE

Référence	Nature	Surface (en m ²)	Latitude	Longitude
TER2555	Terrain	2555	-1,582482	47,198097
TER1027	Terrain	1027	-1,58638	47,196594



■ Offre foncière permanente

LE SECTEUR

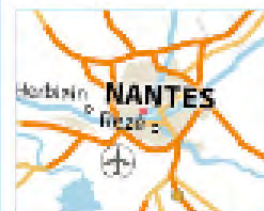
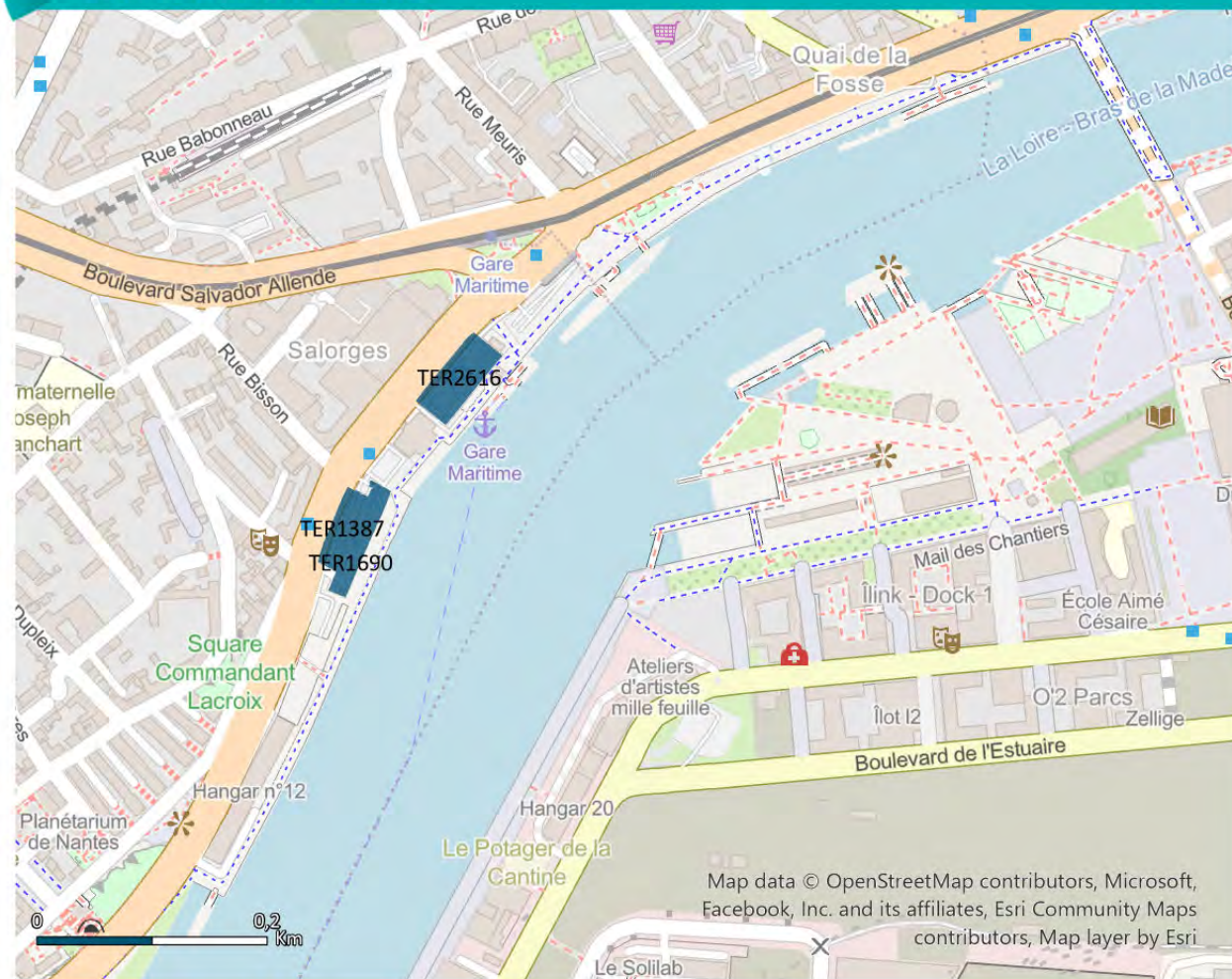


- Des espaces de stationnement pour des activités tertiaires
- A proximité de la ville et des transports en commun (bus, Navibus, tramway)

L'OFFRE

Référence	Nature	Surface (en m ²)	Latitude	Longitude
TER2616	Terrain	2616	-1,573395	47,205936
TER1387	Terrain	1387	-1,574632	47,204708
TER1690	Terrain	1690	-1,574418	47,204636

ESPACE DISPONIBLE



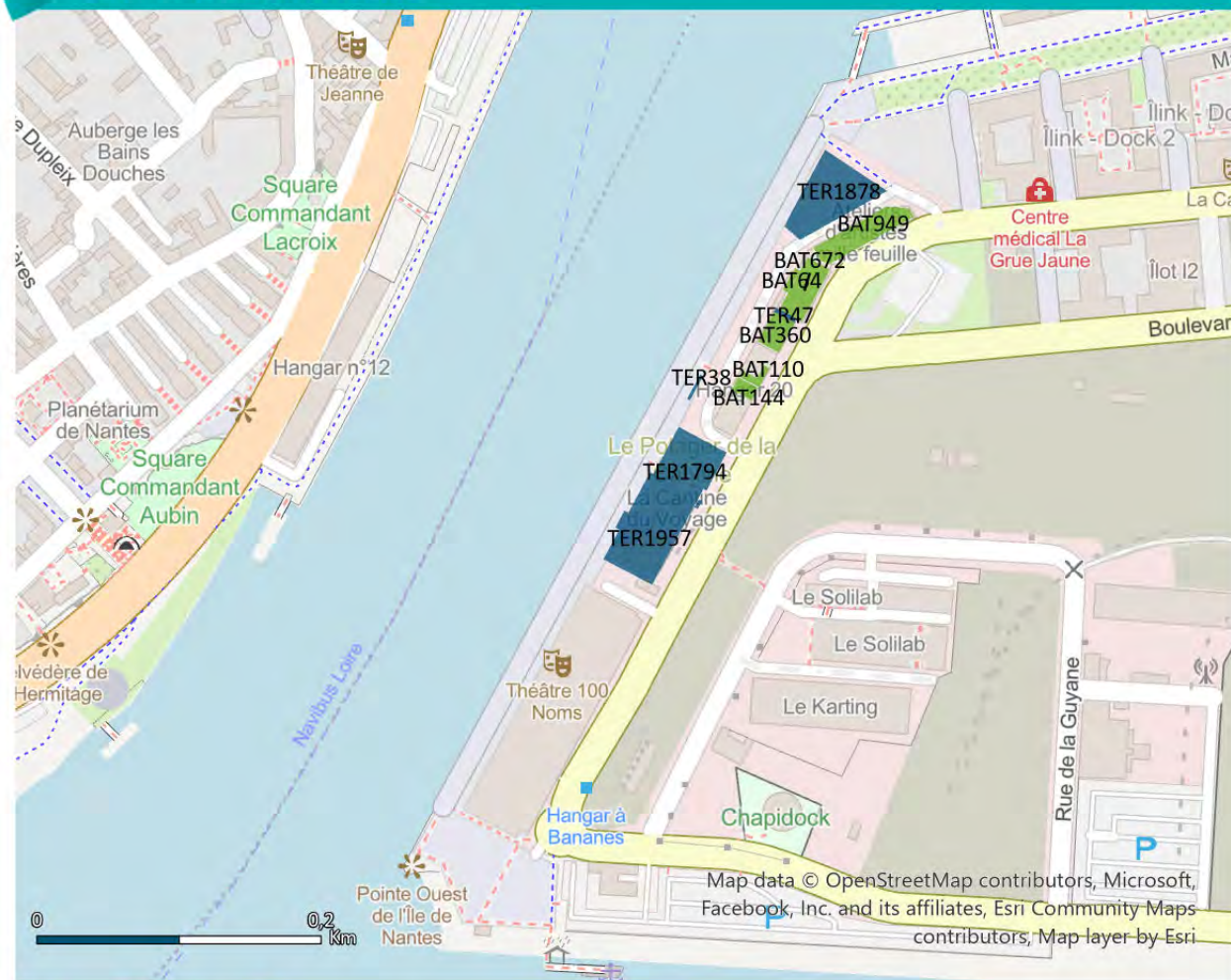
■ Offre foncière permanente

LE SECTEUR



- Des espaces pour développer des projets logistiques et tertiaires

ESPACE DISPONIBLE



L'OFFRE

Référence	Nature	Surface (en m ²)	Latitude	Longitude
TER38	Terrain	38	-1,572309	47,202629
TER1878	Terrain	1878	-1,571217	47,203827
TER1957	Terrain	1957	-1,57267	47,201717
TER47	Terrain	47	-1,571551	47,203094
TER1794	Terrain	1794	-1,572355	47,202114
BAT64	Bâtiment	64	-1,571515	47,203308
BAT672	Bâtiment	672	-1,571394	47,203259
BAT360	Bâtiment	360	-1,57162	47,202991
BAT949	Bâtiment	949	-1,570918	47,203613
BAT144	Bâtiment	144	-1,571868	47,202641
BAT110	Bâtiment	110	-1,571782	47,202713



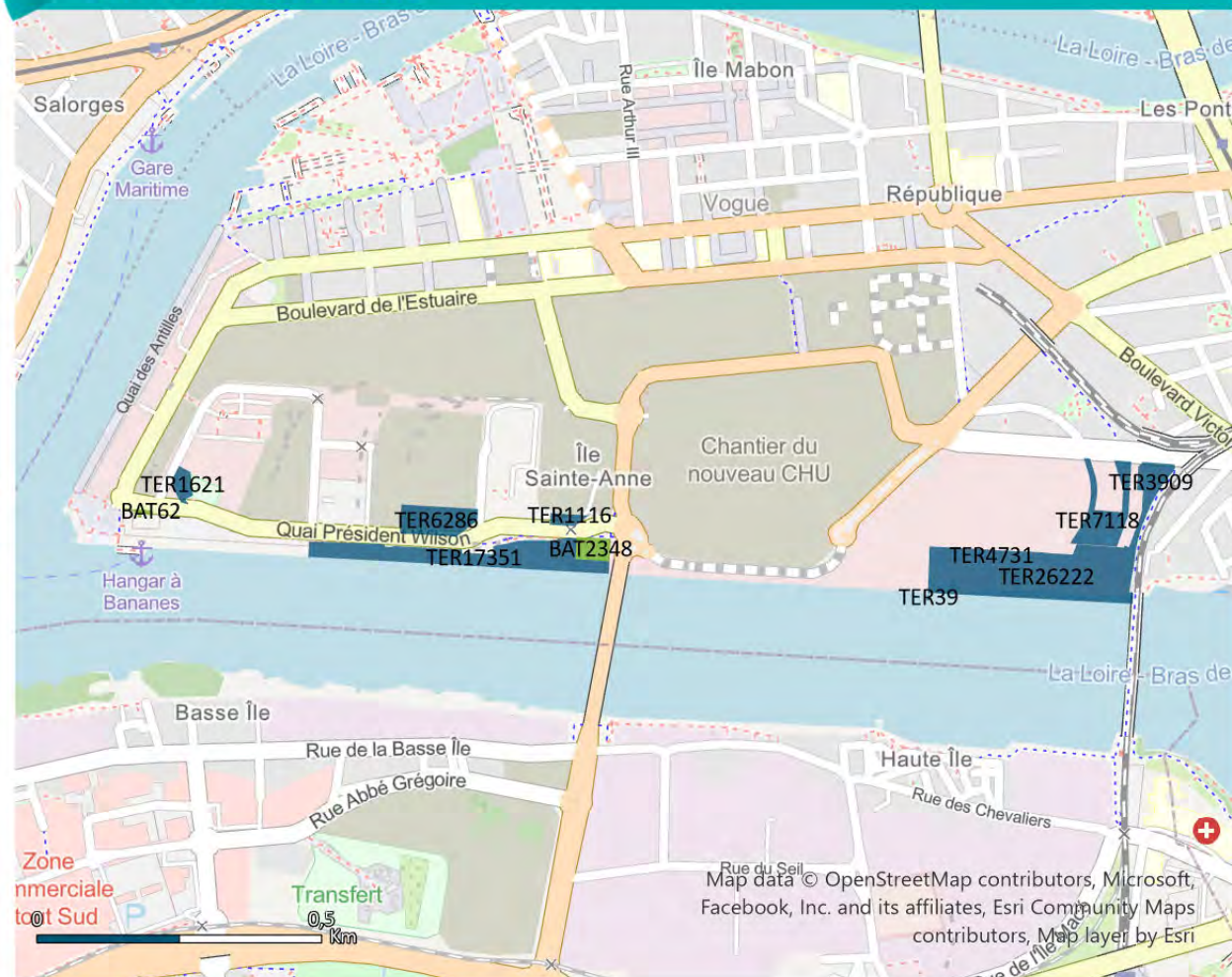
- Offre foncière permanente
- Offre immobilière permanente

LE SECTEUR



- Des espaces pour développer des projets logistiques, de commerce et tertiaires

ESPACE DISPONIBLE



L'OFFRE

Référence	Nature	Surface (en m ²)	Latitude	Longitude
TER1116	Terrain	1116	-1,562969	47,199993
TER7118	Terrain	7118	-1,550508	47,200596
TER6286	Terrain	6286	-1,565972	47,19986
TER26222	Terrain	26222	-1,551871	47,199528
TER17351	Terrain	17351	-1,565109	47,199337
TER1621	Terrain	1621	-1,571887	47,200191
TER3909	Terrain	3909	-1,549503	47,201004
TER4731	Terrain	4731	-1,553039	47,199791
TER39	Terrain	39	-1,554487	47,1991
BAT2348	Bâtiment	2348	-1,562305	47,199551
BAT225	Bâtiment	225	-1,572813	47,199707
BAT62	Bâtiment	62	-1,572629	47,199726



- Offre foncière permanente
- Offre immobilière permanente

LE SECTEUR



- Des espaces pour des terrasses de café
- A 2 mn du Navibus

ESPACE DISPONIBLE



L'OFFRE

Référence	Nature	Surface (en m ²)	Latitude	Longitude
TER84	Terrain 84		-1,551725	47,197453
TER287	Terrain 287		-1,552001	47,196968
TER2126	Terrain 2126		-1,566627	47,196693
TER2	Terrain 2		-1,551726	47,197376
TER16	Terrain 16		-1,551747	47,197487



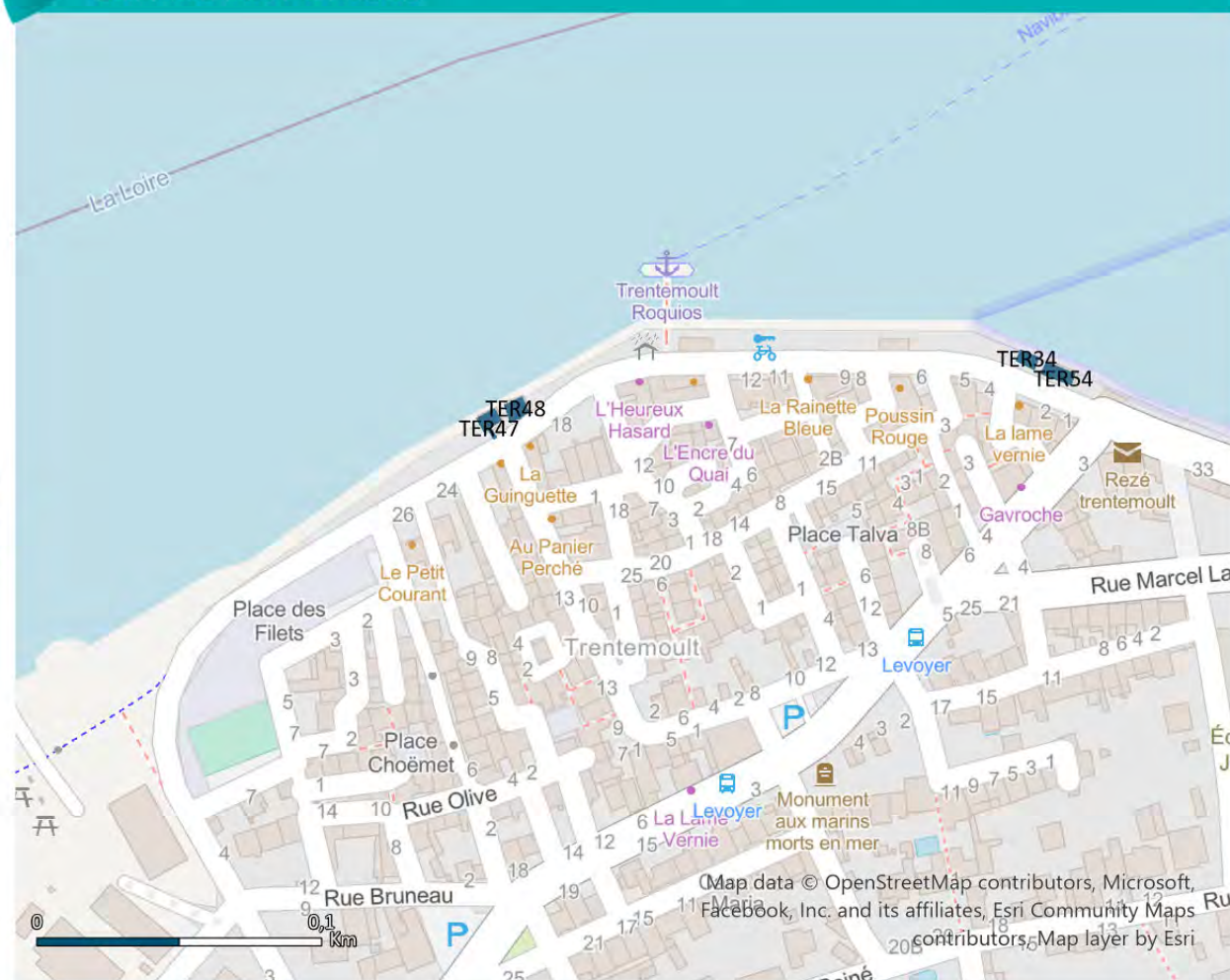
■ Offre foncière permanente

LE SECTEUR



- Des espaces pour des terrasses de café
- A 2 mn du Navibus

ESPACE DISPONIBLE



L'OFFRE

Référence	Nature	Surface (en m ²)	Latitude	Longitude
TER47	Terrain	47	-1,583066	47,195
TER34	Terrain	34	-1,580592	47,195293
TER48	Terrain	48	-1,582945	47,195042
TER54	Terrain	54	-1,580447	47,195255



■ Offre foncière permanente

LE SECTEUR

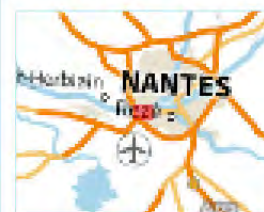
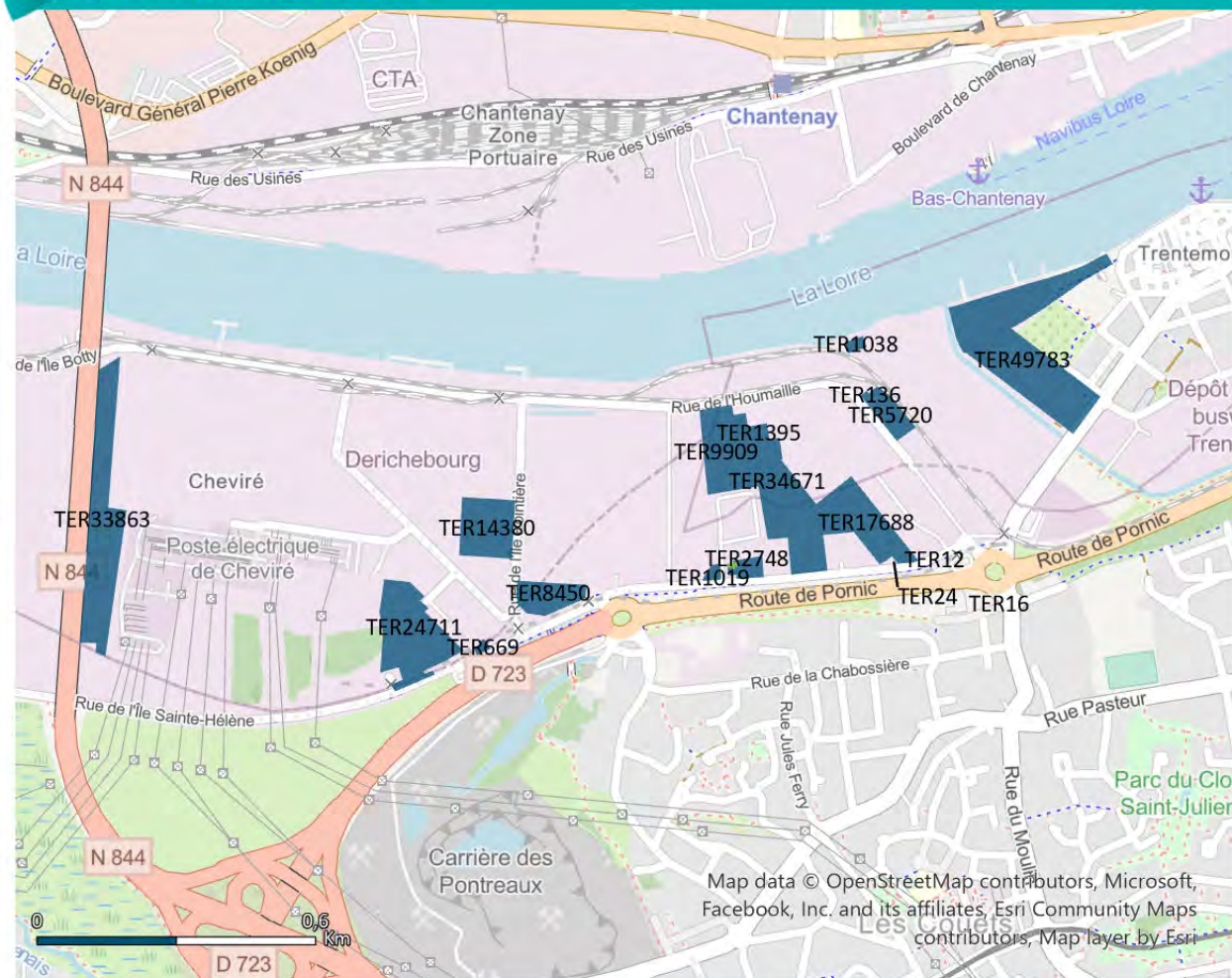


- Une plate-forme multimodale accessible au 5 modes : mer, fer, route, air, fluvial
- Des espaces pour développer des projets logistiques, industriels et portuaires
- Une situation d'exception : à proximité immédiate du terminale portuaire de Cheviré
- Connecté au périmètre nantais, à 15 min de l'aéroport, à 2h en TGV de Paris et à proximité des transports en commun

L'OFFRE

Référence	Nature	Surface (en m ²)	Latitude	Longitude
TER1019	Terrain	1019	-1,595497	47,187565
TER1038	Terrain	1038	-1,591835	47,19215
TER17688	Terrain	17688	-1,591342	47,188713
TER8450	Terrain	8450	-1,600158	47,186928
TER24711	Terrain	24711	-1,603975	47,186031
TER2748	Terrain	2748	-1,59452	47,187698
TER14380	Terrain	14380	-1,601993	47,188187
TER34671	Terrain	34671	-1,593816	47,189156
TER49783	Terrain	49783	-1,586986	47,192345
TER33863	Terrain	33863	-1,612922	47,187908
TER136	Terrain	136	-1,591497	47,191193
TER1395	Terrain	1395	-1,594445	47,190334
TER9909	Terrain	9909	-1,595618	47,189911
TER12	Terrain	12	-1,591598	47,18782
TER669	Terrain	669	-1,601934	47,185867
TER24	Terrain	24	-1,590379	47,187965
BAT236	Bâtiment	236	-1,594947	47,187744
TER16	Terrain	16	-1,58734	47,187298
TER5720	Terrain	5720	-1,590771	47,190861

ESPACE DISPONIBLE



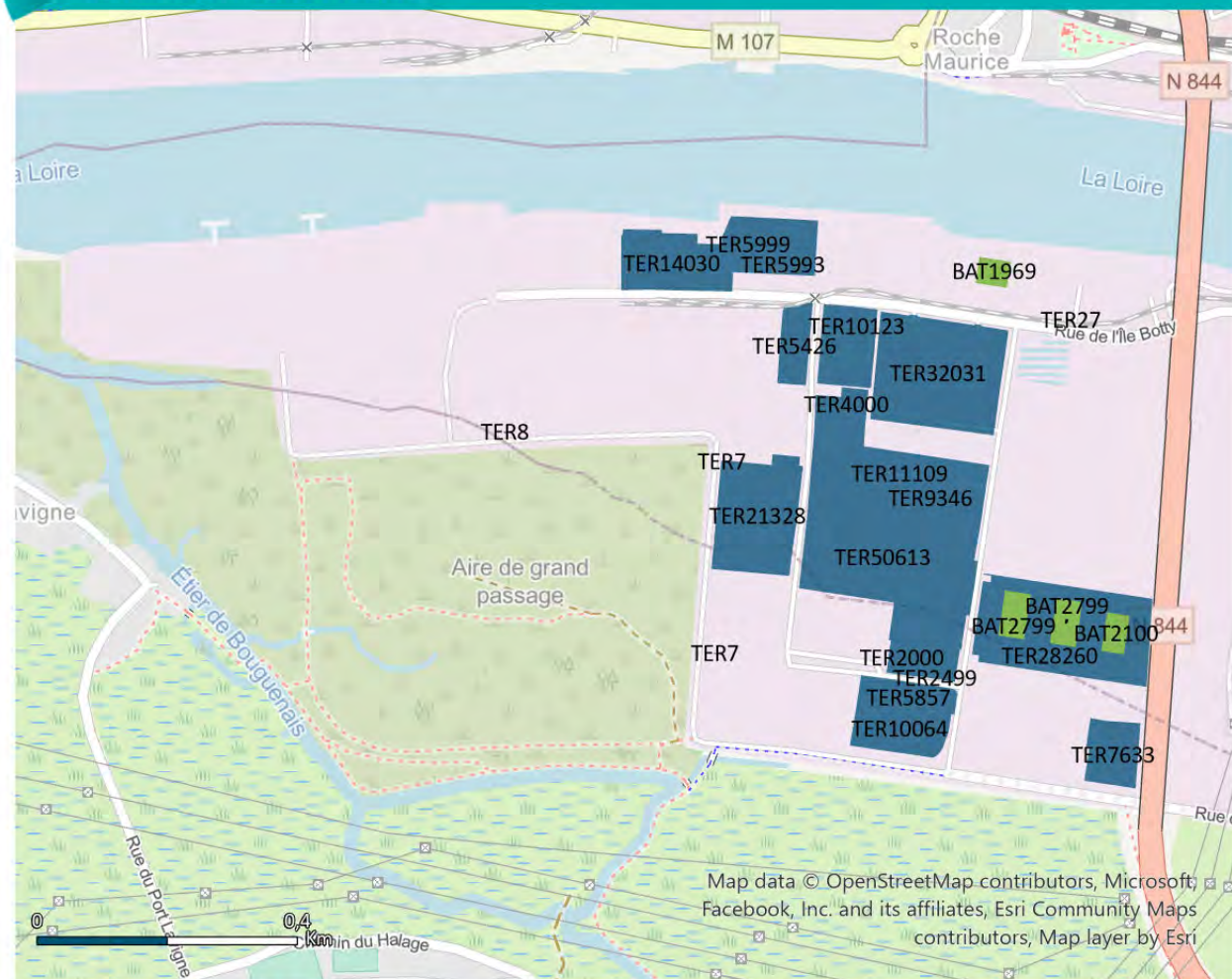
- Offre foncière permanente
- Offre immobilière permanente

LE SECTEUR



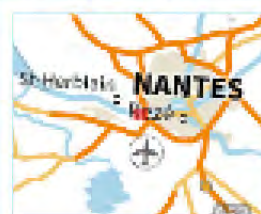
- Une plate-forme multimodale accessible au 5 modes : mer, fer, route, air, fluvial
- Des espaces pour développer des projets logistiques, industriels et portuaires
- Une situation d'exception : à proximité immédiate du terminale portuaire de Cheviré
- Connecté au périphérique nantais, à 15 min de l'aéroport, à 2h en TGV de Paris et à proximité des transports en commun

ESPACE DISPONIBLE



L'OFFRE

Référence	Nature	Surface (en m ²)	Latitude	Longitude
TER10123	Terrain	10123	-1,620362	47,19046
TER11109	Terrain	11109	-1,619152	47,188744
TER28260	Terrain	28260	-1,615621	47,186691
TER7633	Terrain	7633	-1,614504	47,185066
TER5857	Terrain	5857	-1,618728	47,185699
TER21328	Terrain	21328	-1,621981	47,188046
TER50613	Terrain	50613	-1,619311	47,18763
TER32031	Terrain	32031	-1,618491	47,190159
TER14030	Terrain	14030	-1,624007	47,191467
TER5993	Terrain	5993	-1,621569	47,191788
TER5999	Terrain	5999	-1,622494	47,19178
TER2000	Terrain	2000	-1,618893	47,186203
TER2499	Terrain	2499	-1,618084	47,186165
TER10064	Terrain	10064	-1,618846	47,185219
TER9346	Terrain	9346	-1,618478	47,188427
TER5426	Terrain	5426	-1,621426	47,190437
TER4000	Terrain	4000	-1,62038	47,189602
TER7	Terrain	7	-1,622764	47,188763
BAT2799	Bâtiment	2799	-1,616657	47,18689
BAT2799	Bâtiment	2799	-1,615606	47,186825
BAT2100	Bâtiment	2100	-1,614594	47,186718
BAT1969	Bâtiment	1969	-1,617501	47,191597
TER27	Terrain	27	-1,615872	47,190998
TER7	Terrain	7	-1,622675	47,186115
TER8	Terrain	8	-1,627187	47,188995



- Offre foncière permanente
- Offre immobilière permanente